





**ТҮҮХ, СОЁЛЫН ҮЛ ХӨДЛӨХ  
ДУРСГАЛЫН УЛСЫН НЭГДСЭН  
БҮРТГЭЛ**

Нэвтрэх нэр  
altansukh.badam@gmail.com


Нууц үг  
.....

Намыг санах

Нэвтрэх

Соёлын Вэбийн Үндэсний Төв  
Имэйл: info@ncsch.gov.mn  
Утас: 7777-9003

2022 ©



[www.rich.mongoluv.mn](http://www.rich.mongoluv.mn)  
Бүртгэлийн программын танилцуулга

Б.АЛТАНСҮХ  
2022.07.28

Дэсээр шүүх Шүүлт арилгах Хэвлэл (Excel -рүү гаргах) Дахин ачаалах Устгах Зургууд хуулах

Баганыг дараатай чирч энд авчирснаар тухайн баганаар бүлэглэнэ.

Бүртгэлийн дугаар	Дурсгалт газрын нэр	Дурсгалын нэр	Зургийн тоо	Тоо ширхэг	Бүртгэсэн огноо	Сум	Төрөл зүйл
> 230200235	Дашчимбий хийдийн туурь		10	1	9/23/2015 11:07:38 AM	Хэнтий -> Баянхутаг	5. Барилга, архитектурын дурсгал -> 5.5 Сүм хийдийн туурь
231500244	Түшлэг уулын дурсгал		5	2	10/23/2015 9:45:34 AM	Хэнтий -> Өмнөдэлгэр	4. Тахил тайлгын байгууламж -> 4.1 Тахилын онгон -> 4.1.1 Балб
230500114	Адрага овоо		5	1	8/31/2015 10:27:51 AM	Хэнтий -> Баян-Адарга	4. Тахил тайлгын байгууламж -> 4.4 Овоо
231100345	Шавартай хийдийн туурь		4	1	10/27/2015 5:53:45 PM	Хэнтий -> Дархан	5. Барилга, архитектурын дурсгал -> 5.5 Сүм хийдийн туурь
230300061	Овоон чулуу уулын чулуун зэвсгийн дурсгалт газар		7	1	7/12/2015 6:00:24 PM	Хэнтий -> Батноров	1. Чулуун зэвсгийн дурсгалт газар -> 1.3 Неолит
230300134	Ташаагийн хавтгайн тахилын байгууламж		9	14	7/22/2015 2:06:53 PM	Хэнтий -> Батноров	4. Тахил тайлгын байгууламж -> 4.1 Тахилын онгон -> 4.1.2 Хаш
230200336	Булангийн шар эргийн хүн чулуун хөшөө		8	1	9/24/2015 11:55:25 AM	Хэнтий -> Баянхутаг	6. Хөшөө дурсгал -> 6.2 Хүн чулуу
230500085	Шуусын боомтын дурсгалт газар		6	1	8/21/2015 5:09:10 PM	Хэнтий -> Баян-Адарга	5. Барилга, архитектурын дурсгал -> 5.8 Агуй, оромж, түр сууц
231500576	Дамба баатрын хөшөө		10	1	10/24/2015 7:58:06 PM	Хэнтий -> Өмнөдэлгэр	6. Хөшөө дурсгал -> 6.4 Гэрэлт хөшөө
232000305	Хан Хэнтий чуулгын барилга		23	1	9/10/2015 11:57:49 AM	Хэнтий -> Хэрлэн	5. Барилга, архитектурын дурсгал -> 5.9 Архитектурын дурсгал -
231800332	Эрдэнэ наваан уулын дурсгал		7	1	10/8/2015 12:03:20 AM	Хэнтий -> Мөрөн	2. Хадны зураг, бичгийн дурсгал -> 2.3 Тамга, тэмдэг, бичгийн д
230500023	Өлийн давааны энгэрийн дөрвөлжин булш		9	7	8/17/2015 10:47:53 AM	Хэнтий -> Баян-Адарга	3. Булш оршуулгын дурсгал -> 3.4 Дөрвөлжин булш
230100033	Авдар хад орчмын дурсгал		5	20	10/27/2015 6:34:32 PM	Хэнтий -> Баянмөнх	3. Булш оршуулгын дурсгал -> 3.4 Дөрвөлжин булш
231100365	Ахай бэйсийн дуганы туурь		6	1	10/27/2015 6:05:04 PM	Хэнтий -> Дархан	5. Барилга, архитектурын дурсгал -> 5.7 Түүрэн дурсгалт байшин
231200903	Хэрлэн тооно уулын энгэрийн дурсгал		6	4	12/29/2015 1:35:59 PM	Хэнтий -> Дэлгэрхаан	3. Булш оршуулгын дурсгал -> 3.3 Хиргисүүр
231300543	Живхээстэйн адгийн дөрвөлжин булш		0	2	2/1/2018 2:43:39 PM	Хэнтий -> Дадал	3. Булш оршуулгын дурсгал -> 3.4 Дөрвөлжин булш
230600083	Галтайн Баянхошууны энгэрийн дөрвөлжин булш		15	30	9/28/2015 2:57:57 PM	Хэнтий -> Биндэр	3. Булш оршуулгын дурсгал -> 3.4 Дөрвөлжин булш
231500343	Их бага болдогийн дурсгал		6	5	10/23/2015 10:15:20 PM	Хэнтий -> Өмнөдэлгэр	3. Булш оршуулгын дурсгал -> 3.3 Хиргисүүр
231900053	Бургастайн амны дурсгал		2	1	10/8/2015 5:10:59 PM	Хэнтий -> Цэнхэрмандал	3. Булш оршуулгын дурсгал -> 3.3 Хиргисүүр
231300123	Цагаан чулуутын Живхээстэйн энгэрийн дөрвөлжин булш		31	20	9/16/2015 5:14:29 PM	Хэнтий -> Дадал	3. Булш оршуулгын дурсгал -> 3.4 Дөрвөлжин булш
Нийт: 998				Нийлбэр: 7828	Нийлбэр: 6960		

Дурсгалт газар нэмэх

Дурсгалууд

Хэрэглэгчид

### Дурсгалт газар

Түүх, соёлын үл хөдлөх дурсгалын бүртгэл

Өндөр 0м

Зузаан 0м

Голч 0м

Бусад хэмжээ

Тоо ширхэг (Зөвхөн тоогоор)

#### Дурсгалын хамрах хүрээний солбицол

47° 7' 28.9 110° 41' 30.7

Хамгаалалтын ангилал

Сумын хамгаалтад

Хамгаалалтын бүс тогтоох шаардлагатай эсэх

Үгүй

Тусгай хамгаалалтад авах шаардлагатай эсэх

Үгүй

Яаралтай авран хамгаалах шаардлагатай эсэх

Хадгалах

Болих

### Дурсгалын хамрах хүрээний солбицол

Хэрэв тухайн дурсгал том талбайг хамран оршиж байгаа бол дурсгалын хамрах хүрээг заавал тогтоох бөгөөд энэхүү хамрах хүрээний цэгүүдийн солбицлыг дарааллын дагуу бичнэ.



No	UTM Zone	North	East	Lat.D	Lat.M	Lat.S	Long.D	Long.M	Long.S	Altitude
1	49r	5219067	476627	47	7	28.9	110	41	30.7	1215
2	49r	5219004	476581	47	7	26.8	110	41	28.5	1214
3	49r	5218999	476701	47	7	26.7	110	41	34.2	1221
4	49r	5218965	476658	47	7	25.6	110	41	32.1	1220

No	UTM Zone	North	East	Lat.D	Lat.M	Lat.S	Long.D	Long.M	Long.S	Altitude
<input type="text" value="0"/>	<input type="text"/>	<input type="text" value="0"/>	<input type="text" value="0"/>	<input type="text" value="0"/>	<input type="text" value="0"/>	<input type="text" value="0"/>	<input type="text" value="0"/>	<input type="text" value="0"/>	<input type="text" value="0"/>	<input type="text" value="0"/>

Нэмэх

Сонгох

Болих



# Түүх, соёлын үл хөдлөх дурсгалын бүртгэл



Дашчимбий хийдийн



Дурсгалт газар  
нэмэх



Дурсгалууд



Хэрэглэгчид

## Дурсгалт газар

Түүх, соёлын үл хөдлөх дурсгалын бүртгэл

[Хамгаалалтын зэрэглэл өөрчлөх саналсуу](#)

Хашаа хайстай эсэх

Үгүй

Саравчтай эсэх

Үгүй

Хаяг тайлбартай эсэх

Тийм

Бусад тэмдэглэл

Зургууд

10

Дурсгалт газрыг гэрээгээр хариуцаж байгаа иргэн (малчин)  
байгаа эсэх

Тийм

Дурсгалт газрын ойр орчимд нутагладаг иргэн (малчин)-ни  
ургийн овог, нэр

Пэл овогт Чоймболын Бавуудорж /CE68012817/

Хадгалах

Болих

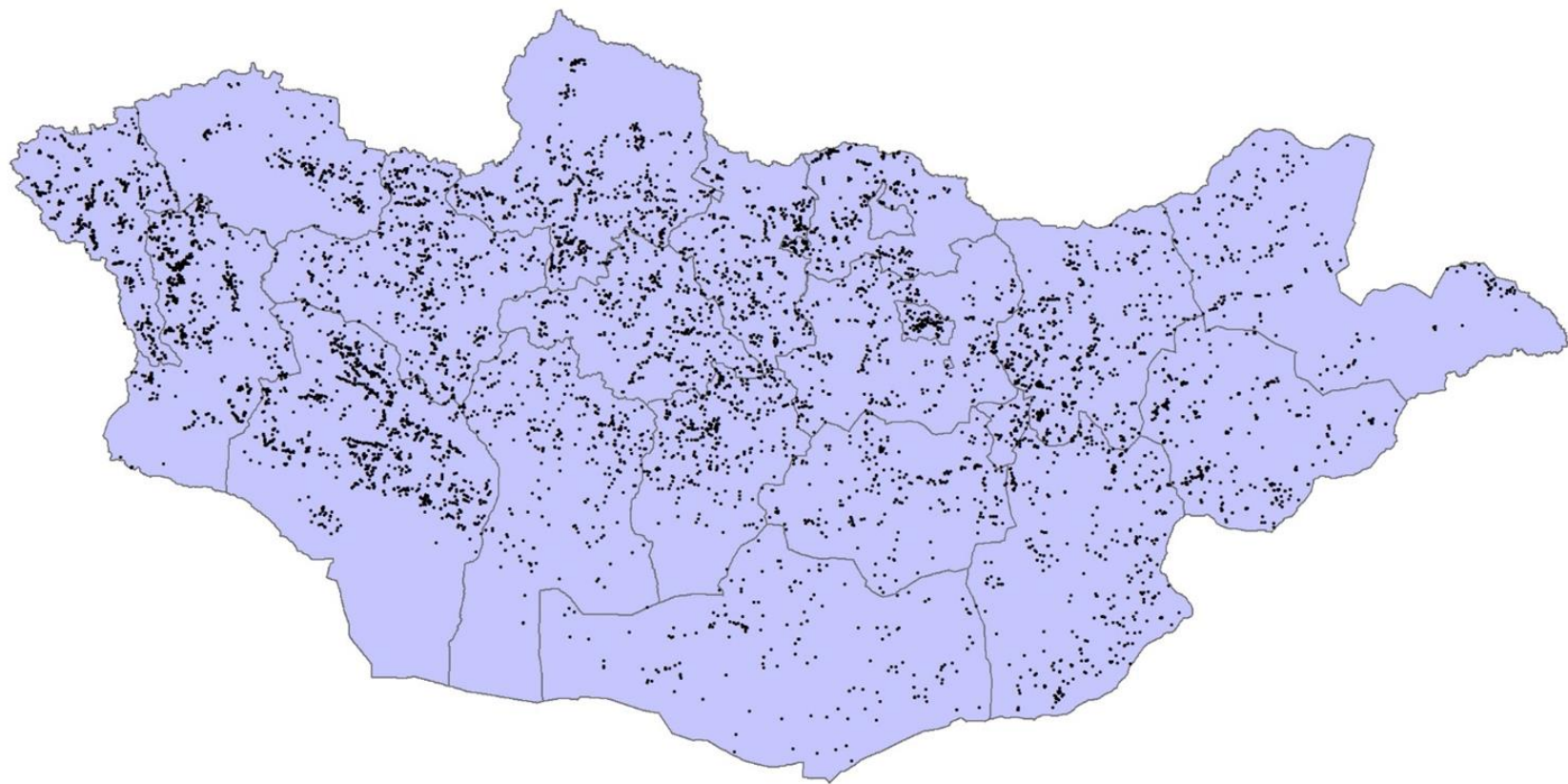
## Зураг

Сонголтоос бусад тохиолдолд энэ бичиж болно.

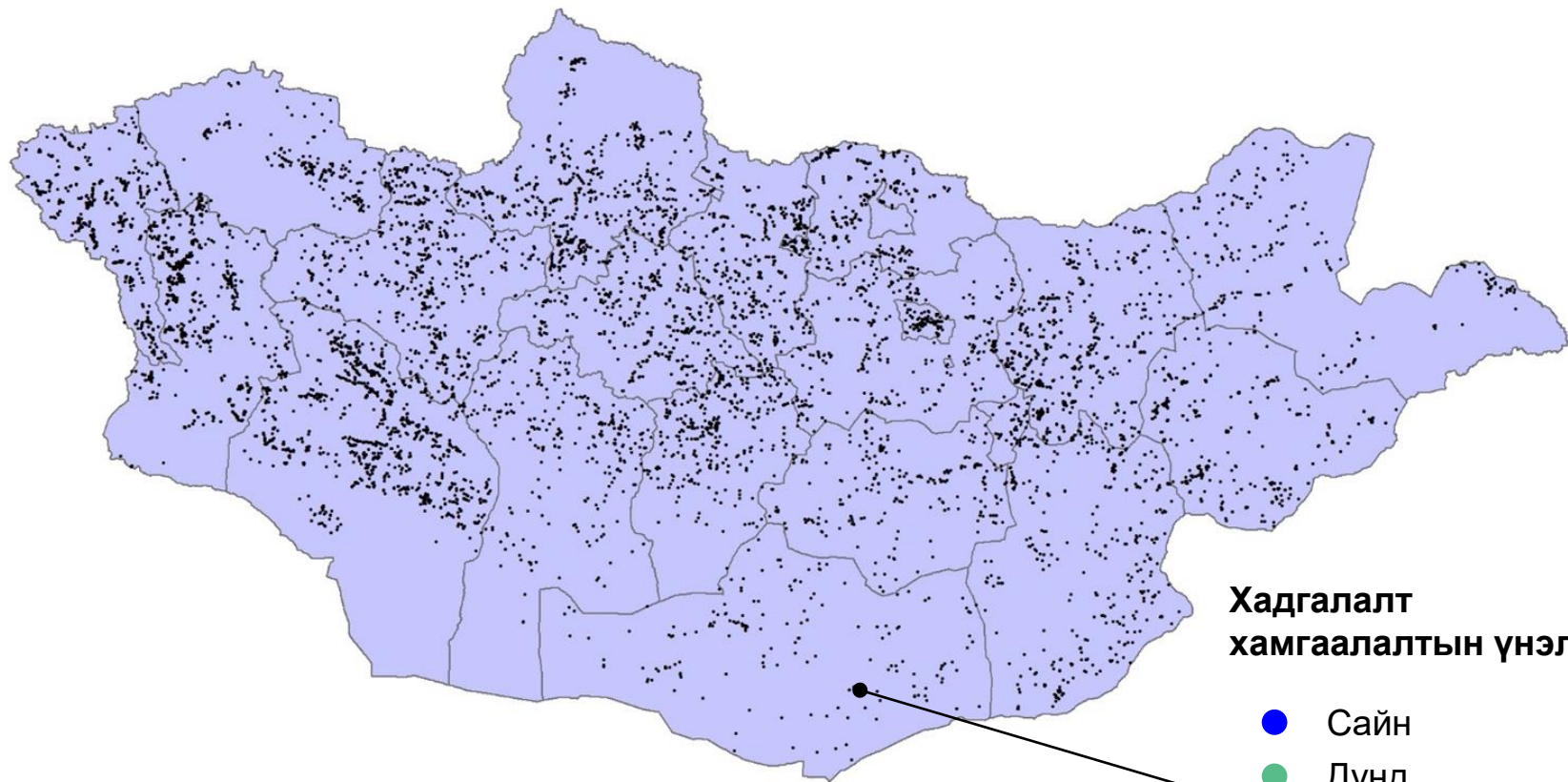


Хадгалах

Болих



0 95 190 380 570 760  
Kilometers



**Хадгалалт  
хамгаалалтын үнэлгээ**

- Сайн
- Дунд
- Муу
- Маш муу

0 95 190 380 570 760  
Kilometers

# www.rich.mongoluv.mn



## ТҮҮХ, СОЁЛЫН ҮЛ ХӨДЛӨХ ДУРСГАЛЫН УЛСЫН НЭГДСЭН БҮРТГЭЛ

Нэвтрэх нэр

altansukh.badam@gmail.com

Нууц үг

\*\*\*\*\*

Намайг санах

Нэвтрэх

Соёлын Өвийн Үндэсний Төв

Имэйл: info@ncch.gov.mn

Утас: 7777-9003

2022 ©



# Хэрэглэгчийн түвшин

```
graph TD; A[Хэрэглэгчийн түвшин] --> B[Бүртгэх]; A --> C[Хяналт]
```

## Бүртгэх

- Шинээр бүртгэх
- Бүртгэлд засвар өөрчлөлт хийх
- Тайлан, дүн мэдээ боловсруулах

## Хяналт

- Бүртгэлийн мэдээллийг харах\хянах
- Тайлан, дүн мэдээ боловсруулах





Хөрвүүлэлт



[www.rich.mongoluv.mn](http://www.rich.mongoluv.mn)

Бүртгэлд засвар,  
өөрчлөлт оруулах




ТООЛЛОГЫН  
САЛБАР  
КОМИСС



altansukh.badam@gmail.com

[\\_Үндсэн](#) >[Бүртгэл](#) ▾[Дурсгалт газрууд](#)[Admin](#) >[Хэрэглэгч](#) >[File Management](#) >

## Дурсгалт газрууд

 altansukh.badam@gmail.com ▾[+ Шинээр нэмэх](#)[Шүүлт болиулах](#)

Бүлэглэхийг хүссэн баганыг хулганаар дараатай нь чирч энд тавьна үү

No	Бүртгэлийн дугаар	Дурсгалт газрын нэр	Аймаг (нийслэл)	Сум (дүүрэг)	Төрөл зүйл	Тооллогод хамрагдсан эсэх	#
<input type="text"/>	<input type="text"/>	<input type="text"/>	<input type="text"/>	<input type="text"/>	<input type="text"/>	<input type="text"/>	<input type="text"/>
12312		Хараат уулын хадны зураг	Өвөрхангай	Богд	5. Барилга, архитектурын дурсгал > 5.5 Сүм хийдийн турь		<input type="button" value="v"/>
0		Нурамтын бууцны хиргэсүүр	Дорноговь	Замын-Үүд	5. Барилга, архитектурын дурсгал > 5.4 Шуудуу		<input type="button" value="v"/>
12		fdsafdsa	Говь-Алтай	Дэлгэр			<input type="button" value="v"/>

## 2. ОРОН ЗАЙН МЭДЭЭЛЭЛ

Солбицол:

№	Latitude (N)			Longitude (E)			
	D	M	S	D	M	S	
1	<input type="text"/>	<input type="text"/>	<input type="text"/>	<input type="text"/>	<input type="text"/>	<input type="text"/>	<a href="#">Устгах</a>

Нэмэх

Хамрах хүрээний солбицол:

№	Latitude (N)			Longitude (E)			
	D	M	S	D	M	S	
1	<input type="text"/>	<input type="text"/>	<input type="text"/>	<input type="text"/>	<input type="text"/>	<input type="text"/>	<a href="#">Устгах</a>

Нэмэх

Өндөршил (ДТД):

<input type="text" value="123"/>	<input type="text" value="М"/>
----------------------------------	--------------------------------

### 3. ХЭМЖЭЭ

Урт:

М

Өргөн:

М


Өндөр:

Зузаан:

Голч:

М

Хэмжээс:



### 3. ГЭРЭЛ ЗУРАГ ОРУУЛАХ ХЭСЭГ

Гэрэл оруулах цонх:



5.1 Гэрэл зурагчин:

5.2 Он:

5.3 Солбицол: N

E

5.4 Тэмдэглэл:  ?

### 5.5. Шошго:

- 5.5.1 Хадгалалт хамгаалалт :
- Хашаа хайс
  - Хаяг тайлбар
  - Тоногдсон
  - Хугарсан
  - Цуурсан
  - Сангас
  - Өөх тос
  - Унасан
  - Хазайсан
  - Будаг балласан
  - Сийлж сүйтгэсэн
  - Сэргээн засварлалт
  - Хэв хуулбар, дардас
  - Эвдрэл гэмтэл
  - Хадаг, бөс даавуу

- 5.5.2 Баримтжуулалт :
- Ерөнхий байдал
  - Деталь
  - Гар зураг
  - 3D баримтжуулалт
  - Дрон

Хадгалах

## 5. Гэрэл зураг:

---



**Гэрэл зурагчин:** Ж.Мөнхжаргал

**Он:** 2015


**Шошго:** [Ерөнхий байдал] [Гэмтэл]

**Солбицол:** 45 11 28.33, 105 23 16.3

**Тэмдэглэл:** Дээд хэсгээр шувууны сангасны бохирдолтой. Дунд хэсгийн цууралт тодорхой харагдана.

Засах

Устгах



**Гэрэл зурагчин:** Б.Алтансүх

**Он:** 2017

**Шошго:** [3D баримтжуулалт]

**Тэмдэглэл:** 3D баримтжуулалтын материал СӨҮТ-д хадгалагдаж байгаа.

Засах

Устгах



**Гэрэл зурагчин:** Ж.Мөнхжаргал

**Он:** 2015

**Шошго:** [Хадаг] [Гэмтэл]

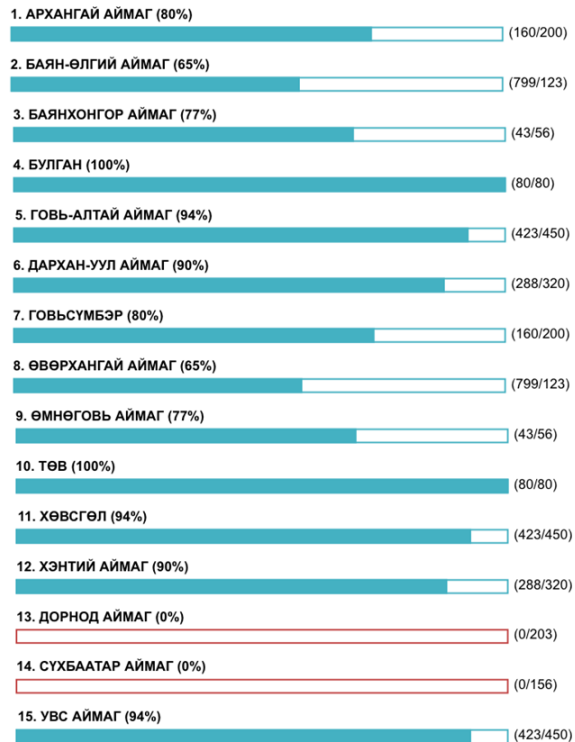
Засах

Устгах

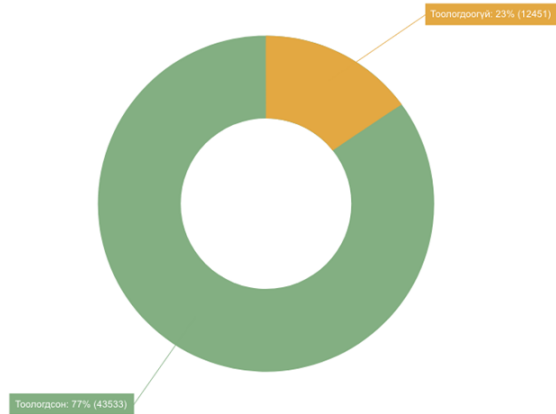
Зураг оруулах

## 6. ТООЛЛОГЫН ЯВЦЫН ТАЙЛАН

Аймгаар (2022.07.17)



Улсын хэмжээнд (2022.07.17)



## 7. БҮРТГЭЛИЙН ТАЙЛАН

### Аймаг, сум (шүүлтүүр)

(Бүгд)

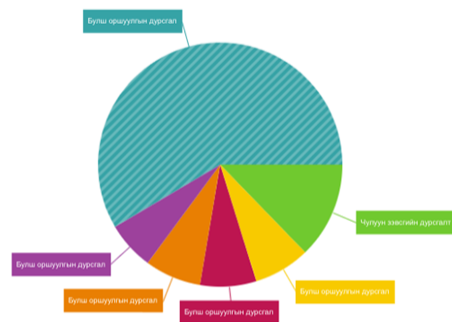
- ▼  Архангай
  - Батцэнгэл
  - Жаргалант
- ▶  Баян-Өлгий
- ▶  Баянхонгор
- ▶  Булган
- ▶  Говь-Алтай
- ▶  Говьсүмбэр
- ▶  Дархан-Уул
- ▶  Хэнтий

### Төрөл зүйл (шүүлтүүр)

(Бүгд)

- ▼  1. Чулуун зэвсгийн дурсгалт газар
  - Палеолит
  - Мезолит
- ▶  2. Хадны зураг, бичгийн дурсгал
- ▶  3. Булш оршуулгын дурсгал
- ▶  4. Тахил тайлгын байгууламж
- ▶  5. Барилга архитектурын дурсгал
- ▶  6. Хөшөө дурсгал
- ▶  7. Үйлдвэрлэлийн ул мөр хадгал...
- ▶  8. Палеонтологийн дурсгалт газар

### Дурсгалын төрөл зүйл:



### Хамгаалалтын зэрэглэл

(Бүгд)

- Дэлхийн өвд бүртгэгдсэн
- Улсын хамгаалалтад
- Аймаг, нийслэлийн хамгаалалтад
- Сум, дүүргийн хамгаалалтад

	Архангай	Баян-Өлгий	Булган	Говь-Алтай	Говьсүмбэр
▶ 1. Чулуун зэвсгийн дурсгалт газар	1123	1123	1123	1123	1123
▶ 2. Хадны зураг, бичгийн дурсгал	547	547	547	547	547
▶ 3. Булш оршуулгын дурсгал	15	15	15	15	15
▶ 4. Тахил тайлгын байгууламж	23	23	23	23	23
Нийт:	2531	2531	2531	2531	2531



## 8. ХАДГАЛАЛТ ХАМГААЛАЛТЫН ТАЙЛАН

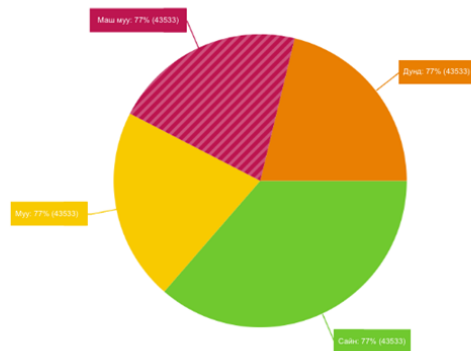
### Аймаг, сум (шүүлтүүр)

- (Бүгд)
- ▾  Архангай
    - Батцэнгэл
    - Жаргалант
  - Баян-Өлгий
  - Баянхонгор
  - Булган
  - Говь-Алтай
  - Говьсүмбэр
  - Дархан-Уул
  - Хэнтий

### Төрөл зүйл (шүүлтүүр)

- (Бүгд)
- ▾  1. Чулуун зэвсгийн дурсгалт газар
    - Палеолит
    - Мезолит
  - 2. Хадны зураг, бичгийн дурсгал
  - 3. Булш оршуулгын дурсгал
  - 4. Тохил тайлгын байгууламж
  - 5. Барилга архитектурын дурсгал
  - 6. Хөшөө дурсгал
  - 7. Үйлдвэрлэлийн ул мөр хадгал...
  - 8. Палеонтологийн дурсгалт газар

### Хадгалалт хамгаалалтын байдал:



### Хамгаалалтын зэрэглэл

- (Бүгд)
- Дэлхийн өвд бүртгэгдсэн
  - Улсын хамгаалалтад
  - Аймаг, нийслэлийн хамгаалалтад
  - Сум, дүүргийн хамгаалалтад

	Архангай	Баян-Өлгий	Булган	Говь-Алтай	Говьсүмбэр
▸ Сайн	1123	1123	1123	1123	1123
▸ Дунд	547	547	547	547	547
▸ Муу	15	15	15	15	15
▸ Маш муу	23	23	23	23	23
Нийт:	2531	2531	2531	2531	2531

## 9. ГАЗРЫН ЗУРАГТАЙ АЖИЛЛАХ ХЭСЭГ

### Аймаг, сум (шүүлтүүр)

(Бүгд)

- ▾  Архангай
  - Батцэнгэл
  - Жаргалант
- Баян-Өлгий
- Баянхонгор
- Булган
- Говь-Алтай
- Говьсүмбэр
- Дархан-Уул
- Хэнтий

### Төрөл зүйл (шүүлтүүр)

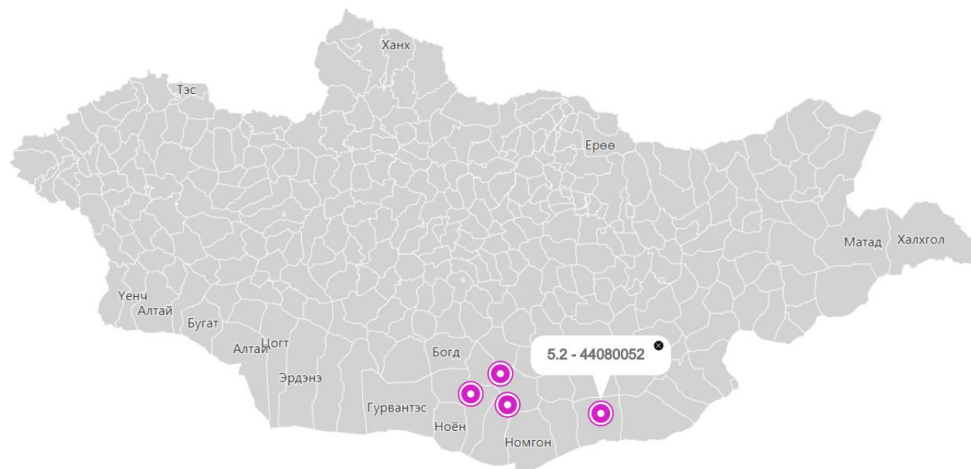
(Бүгд)

- ▾  1. Чулуун зэвсгийн дурсгалт газар
  - Палеолит
  - Мезолит
- 2. Хадны зураг, бичгийн дурсгал
- 3. Булш оршуулгын дурсгал
- 4. Тахил тайлгын байгууламж
- 5. Барилга архитектурын дурсгал
- 6. Хөшөө дурсгал
- 7. Үйлдвэрлэлийн үл мөр хадгал...
- 8. Палеонтологийн дурсгалт газар

### Хамгаалалтын зэрэглэл

(Бүгд)

- Дэлхийн өвд бүртгэгдсэн
- Улсын хамгаалалтад
- Аймаг, нийслэлийн хамгаалалтад
- Сум, дүүргийн хамгаалалтад



## 10. ГЭРЭЛ ЗУРАГТАЙ АЖИЛЛАХ ХЭСЭГ

### Аймаг, сум (шүүлтүүр)

- (Бүгд)
- Архангай
    - Батцэнгэл
    - Жаргалант
  - Баян-Өлгий
  - Баянхонгор
  - Булган
  - Говь-Алтай
  - Говьсүмбэр
  - Дархан-Уул
  - Хэнтий

### Төрөл зүйл (шүүлтүүр)

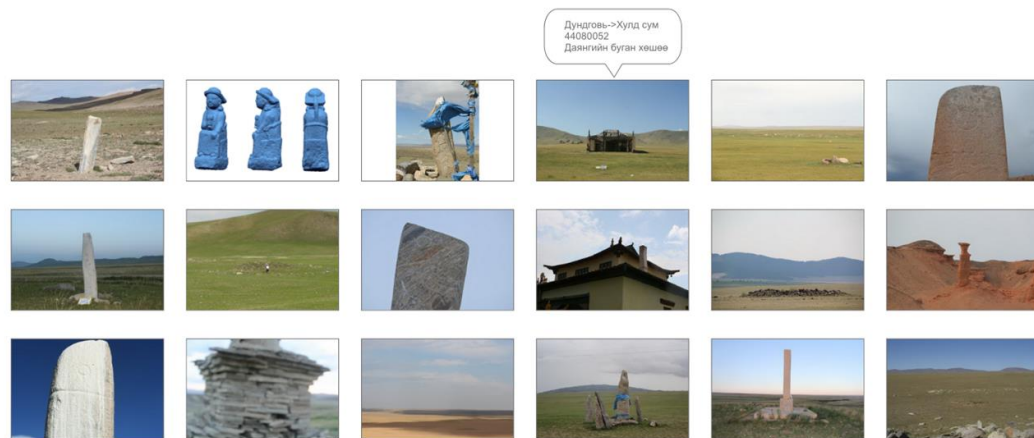
- (Бүгд)
- 1. Чулуун зэвсгийн дурсгалт газар
    - Палеолит
    - Мезолит
  - 2. Хадны зураг, бичгийн дурсгал
  - 3. Булш оршуулгын дурсгал
  - 4. Тахил тайлгын байгууламж
  - 5. Барилга архитектурын дурсгал
  - 6. Хөшөө дурсгал
  - 7. Үйлдвэрлэлийн ул мөр хадгал...
  - 8. Палеонтологийн дурсгалт газар

### Хамгаалалтын зэрэглэл

- (Бүгд)
- Дэлхийн өвд бүртгэгдсэн
  - Улсын хамгаалалтад
  - Аймаг, нийслэлийн хамгаалалтад
  - Сум, дүүргийн хамгаалалтад

### Шошго

- (Бүгд)
- Хашаа хайс
  - Хаяг тайлбар
  - Тоногдсон
  - Хугарсан
  - Цуурсан
  - Сангас
  - Өөх тос
  - Унасан
  - Хазайсан
  - Будаж балласан
  - Сийлж сүйтгэсэн
  - Сэргээн засварлалт
  - Хэв хуулбар, дардас
  - Өвдрөл гэмтэл
  - Хадаг, бөс даавуу





Анхаарал тавьсанд  
баярлалаа.