
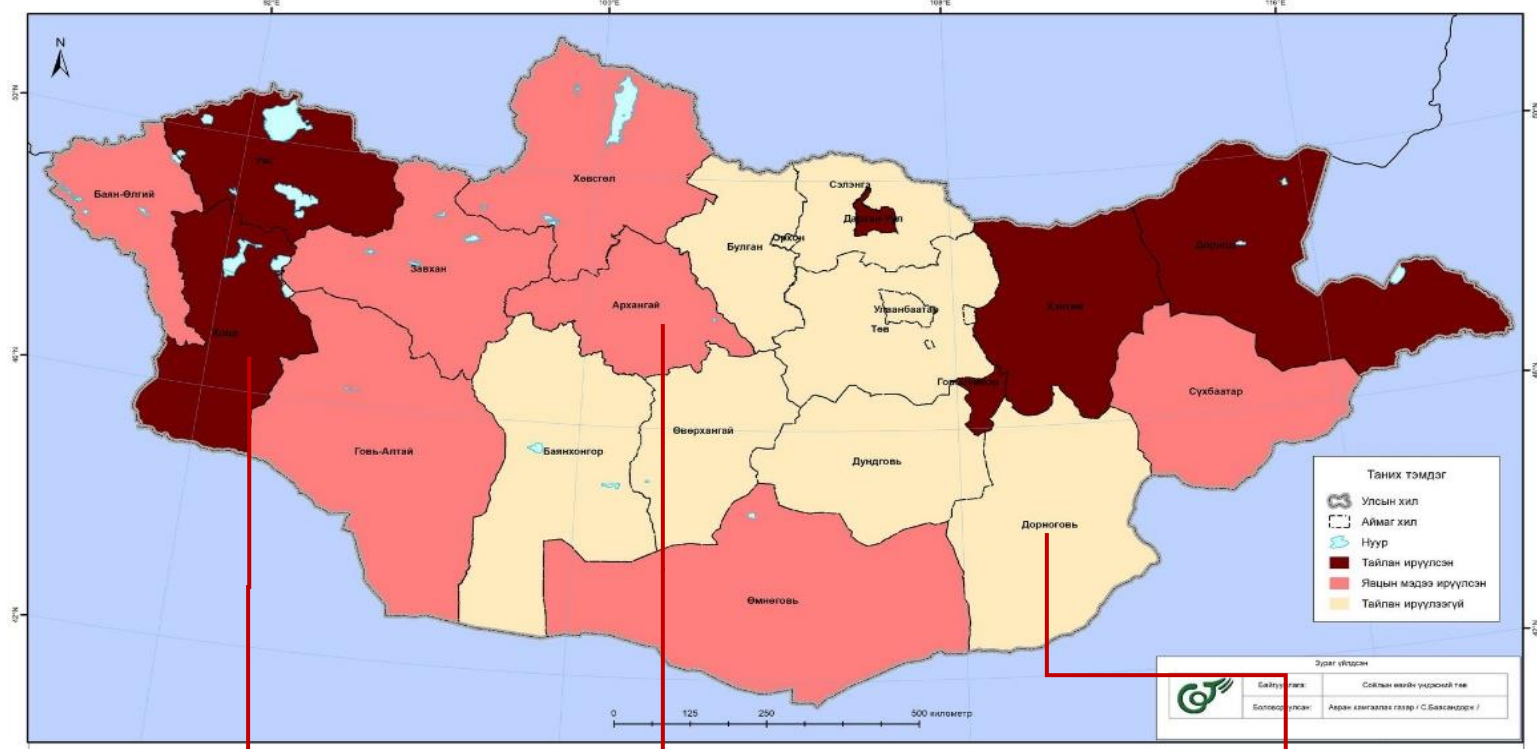


“ТҮҮХ, СОЁЛЫН ҮЛ ХӨДЛӨХ ДУРСГАЛЫН ТООЛЛОГО- 2022”-ЫН ЗОХИОН БАЙГУУЛАЛТ

Г.Энхбат
Соёлын өвийн үндсэний төвийн захирал

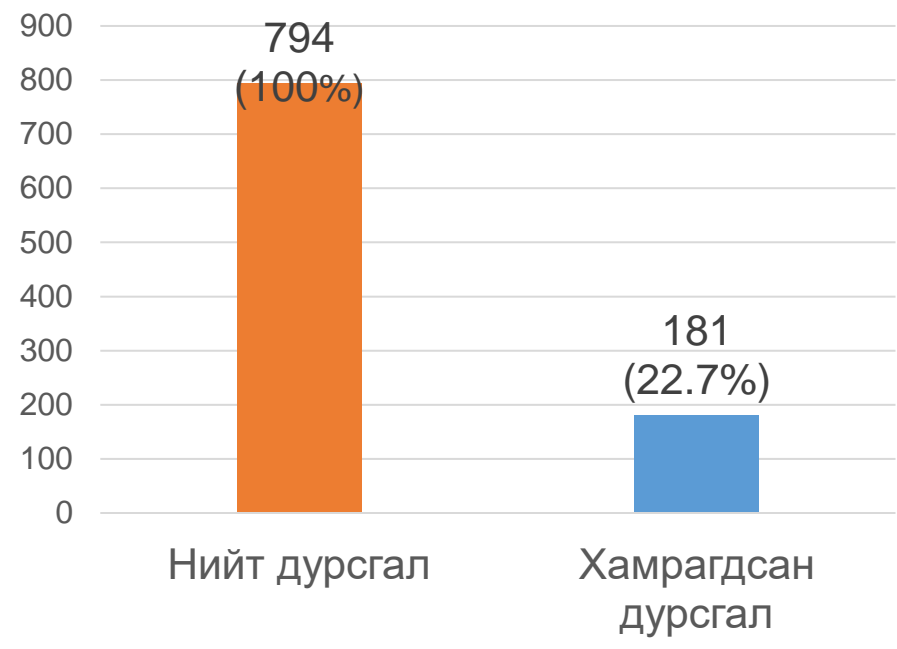
Улаанбаатар
2022.07.28





| | | |
|-------------------------------|------------------------------------|---------------------------------|
| Тайлан ирүүлсэн /6/ | Явцын мэдээ ирүүлсэн /7/ | Тайлан ирүүлээгүй /9/ |
|-------------------------------|------------------------------------|---------------------------------|

| | | |
|------------|------------|--------------|
| Говьсүмбэр | Баян-Өлгий | Өвөрхангай |
| Увс | Хөвсгөл | Дундговь |
| Ховд | Завхан | Сэлэнгэ |
| Хэнтий | Өмнөговь | Дорноговь |
| Дархан-Уул | Сүхбаатар | Орхон |
| Дорнод | Архангай | Баянхонгор |
| | Говь-Алтай | Булган |
| | | Нийслэл /УБ/ |
| | | Төв |



Засгийн Газрын хэрэгжүүлэгч агентлаг Соёл урлагийн газрын даргын 2021 оны 11 дүгээр сарын 25-ны А/45/1 дугаар тушаал

2021 оны Түүх, соёлын үл хөдлөх дурсгалын тооллогын гүйцэтгэлийн үнэлгээ

Улс, аймаг,
нийслэлийн
хамгаалалтад байх
794 ТСҮХД
хамрагдахаас 181
(**22.7%**) хамрагдсан



Хадгалалт
хамгаалалтын
мэдээлэл цуглуулах
маягтыг 13 аймаг
ашиглахаас 6 (**46%**) нь
ашигласан



2021 оны Улс, аймаг,
нийслэлийн хамгаалалтад
байх түүх, соёлын үл
хөдлөх дурсгалын
тооллогын үр дүн **34.3%**
гүйцэтгэлтэй байжээ.

2021 оны ТСҮХД-ын тооллого 34.3% гүйцэтгэлтэй

2021 оны тооллогын шаардлага хангахгүй нөхцөл байдлыг харуулсан зарим гэрэл зураг
(тоо хэмжээ мэдэгдэхгүй, газар дээр нь очих боломжгүй г.м)



“RICH 3.0” програм хангамжийг боловсруулсан

2015 оны ТСҮХД-ын үзлэг, тооллого

2015 ОНЫ ТҮҮХ, СОЁЛЫН ҮЛ ХӨДЛӨХ ДУРСГАЛЫН ҮЗЛЭГ, ТООЛЛОГЫН ХЭЭРИЙН БҮРТГЭЛИЙН МАЯГТ №1 (Дурсгалт газрын бүртгэл)

| | | | | | | | | | |
|------------------------------------|---|---|---|---|---|---|---|---|---|
| Дурсгалт газрын бүртгэлийн дугаар: | 4 | 1 | 0 | 1 | 0 | 0 | 0 | 1 | 4 |
|------------------------------------|---|---|---|---|---|---|---|---|---|

| | | |
|-----------------|------------|--|
| Он, сар, өдөр: | 2015.6.15 | Бүртгэл хийсэн он, сар, өдрийг бичнэ |
| Аймаг, Нийслэл: | Төв | Тухайн дурсгал оршиж буй аймга, сумын нэрийг бичнэ |
| Сум, дүүрэг: | Алтанбулаг | |

| Төрөл зүйл: | 4. Тахил тайлгын байгууламж | Ерөнхий төрлийн код, нэрийг бичнэ | | | | | | | | | | | | | | | | | | | | | | | | | | | | | | | | | | | | | | | | | | | | | | | | | | | | | | |
|---------------------|---|---|-----------|--------------------|----------------|--------------------|---|---------|------|---|---|---|---|---|-----|---------|--------|---------------|----------------|------|---|--|--|--|--|--|--|---|--|--|--|--|--|--|---|--|--|--|--|--|--|---|--|--|--|--|--|--|---|--|--|--|--|--|--|---|
| Чулуулгын төрөл | <input type="checkbox"/> Боржин <input type="checkbox"/> Гантиг <input type="checkbox"/> Занар (билүүний чулуу, шаварлаг) <input type="checkbox"/> Элсэн чулуу <input type="checkbox"/> Хүрмэн чулуу <input type="checkbox"/> Цахурлаг чулуу <input type="checkbox"/> Бөсөл (Улаан, шаргал өнгөтэй) <input type="checkbox"/> Шохойн чулуу <input type="checkbox"/> Өвхөн чулуу <input type="checkbox"/> Бусад | Чулуун дурсаагыг урласан материалыг сонгоно. | | | | | | | | | | | | | | | | | | | | | | | | | | | | | | | | | | | | | | | | | | | | | | | | | | | | | | |
| Дурсгалт газрын нэр | Өнгөтийн дурсгал | Дурсгал оршиж байгаа газар болон тухайлсан нэрийг бичнэ. | | | | | | | | | | | | | | | | | | | | | | | | | | | | | | | | | | | | | | | | | | | | | | | | | | | | | | |
| Солбицол | <table border="1"> <thead> <tr> <th rowspan="2">№</th> <th colspan="3">UTM</th> <th colspan="2">Latitude Longitude</th> <th rowspan="2">Alt (m)</th> </tr> <tr> <th>Zone</th> <th>N</th> <th>E</th> <th>N</th> <th>E</th> </tr> </thead> <tbody> <tr> <td>1</td> <td>48T</td> <td>5267016</td> <td>563903</td> <td>47° 33' 12.3"</td> <td>105° 50' 57.7"</td> <td>1143</td> </tr> <tr> <td>2</td> <td></td> <td></td> <td></td> <td></td> <td></td> <td></td> </tr> <tr> <td>3</td> <td></td> <td></td> <td></td> <td></td> <td></td> <td></td> </tr> <tr> <td>4</td> <td></td> <td></td> <td></td> <td></td> <td></td> <td></td> </tr> <tr> <td>5</td> <td></td> <td></td> <td></td> <td></td> <td></td> <td></td> </tr> <tr> <td>6</td> <td></td> <td></td> <td></td> <td></td> <td></td> <td></td> </tr> </tbody> </table> | № | UTM | | | Latitude Longitude | | Alt (m) | Zone | N | E | N | E | 1 | 48T | 5267016 | 563903 | 47° 33' 12.3" | 105° 50' 57.7" | 1143 | 2 | | | | | | | 3 | | | | | | | 4 | | | | | | | 5 | | | | | | | 6 | | | | | | | UTM стандартар аесан Солбицолын цэгүүдийг дарааллын дагуу оруулна. Хэрэв Latitude Longitude стандартар дөвхөр аесан бол мөн тэмдэглэнэ. |
| № | UTM | | | Latitude Longitude | | Alt (m) | | | | | | | | | | | | | | | | | | | | | | | | | | | | | | | | | | | | | | | | | | | | | | | | | | |
| | Zone | N | E | N | E | | | | | | | | | | | | | | | | | | | | | | | | | | | | | | | | | | | | | | | | | | | | | | | | | | | |
| 1 | 48T | 5267016 | 563903 | 47° 33' 12.3" | 105° 50' 57.7" | 1143 | | | | | | | | | | | | | | | | | | | | | | | | | | | | | | | | | | | | | | | | | | | | | | | | | | |
| 2 | | | | | | | | | | | | | | | | | | | | | | | | | | | | | | | | | | | | | | | | | | | | | | | | | | | | | | | | |
| 3 | | | | | | | | | | | | | | | | | | | | | | | | | | | | | | | | | | | | | | | | | | | | | | | | | | | | | | | | |
| 4 | | | | | | | | | | | | | | | | | | | | | | | | | | | | | | | | | | | | | | | | | | | | | | | | | | | | | | | | |
| 5 | | | | | | | | | | | | | | | | | | | | | | | | | | | | | | | | | | | | | | | | | | | | | | | | | | | | | | | | |
| 6 | | | | | | | | | | | | | | | | | | | | | | | | | | | | | | | | | | | | | | | | | | | | | | | | | | | | | | | | |
| Тодорхойлолт: | Туул голын хойд хөндийн Өнгөтийн уулын бэлд энэ дурсгал оршно. Цогцолборг тойруулан далан хэрмээр хүрээлсэн нь гонзгой дөрвөлжин хэлбэртэй, булангууд нь мөлгөр. Шороон далангийн зүүн талаас энэ хоёр хүн чулуутай ижил чиглэлээр "балбал" хэмээх зэл чулуудыг зүүн тийш цувруулан зоосон нь 2 км гаруй үргэлжлэх ба чулууны тоо нь 550 гаруйд хүрдэг. | Дурсгалт газрын ишлэг чанар, хэлбэр, хэмжээ, тоо ширхэг, хийсэн материал, хөдөлгөлт хэмжээгэлтийн байдлыг зэргийг тоочин тэмдэглэл хөтөж бичнэ. | | | | | | | | | | | | | | | | | | | | | | | | | | | | | | | | | | | | | | | | | | | | | | | | | | | | | | |
| Хэмжээ | Талбай (м) | Урт (м) | Өргөн (м) | Өндөр (м) | Зузаан (м) | Голч (м) | Дурсгалт газрын ерөнхий хэмжээсийг метрийн нэгжид илжжүүлэн тохирох нүдэнд бичнэ. Бусад хэмжээсийн мэдээллийг "Бусад хэмжээс" хэсэгт бичнэ. | | | | | | | | | | | | | | | | | | | | | | | | | | | | | | | | | | | | | | | | | | | | | | | | | |
| Бусад хэмжээс: | Цогцолборг тойруулац 55х38 м хэмжээтэй. 500 орчим балбал чулуу 2020 м үргэлжилнэ. | | | | | | | | | | | | | | | | | | | | | | | | | | | | | | | | | | | | | | | | | | | | | | | | | | | | | | | |
| Тоо ширхэг | 1 | | | | | | | | | | | | | | | | | | | | | | | | | | | | | | | | | | | | | | | | | | | | | | | | | | | | | | | |
| Тэмдэглэл | Хэрэв дурсгалт газрыг тооцлон тоолсон бол "Тоо ширхэг" хэсэгт тоон утгавар | | | | | | | | | | | | | | | | | | | | | | | | | | | | | | | | | | | | | | | | | | | | | | | | | | | | | | | |



RICH бүртгэл

Түүх, соёлын үл хөдлөх дурсгалын бүртгэл

Айргийн газор

Тохиргоо | Тайлан | Тусламж

Дурсгалт газар

Түүх, соёлын үл хөдлөх дурсгалын бүртгэл

Зураг

Сонголтоос бусад тохиолдолд энэ бичиж болно.

Зураг оруулах

Саравчтай эсэх

Хаг тайлбартай эсэх

Бусад тэмдэглэл

Зургууд

Дурсгалт газрыг гэрээгээр харууцаж байгаа иргэн (малчин) байгаа эсэх

Дурсгалт газрын ойр орчимд нутагладаг иргэн (малчин)-ни ургийн овог, нэр

Хадгалах | Болих | Хадгалах | Болих

copyright © 2014 Version: 2.0.1.25

“RICH 3.0” програм хангамж нь 23 асуултаас 9 асуултыг нөхөж бичиж, 14 асуултад сонголт хийхээр хялбарчилсан. Төрөл зүйл нь 8 ерөнхий ангиллын 99 дэд зүйлийн сонголттой.

ТСХҮД-ын бүртгэлийн дугаар (код)-ын өгсөн

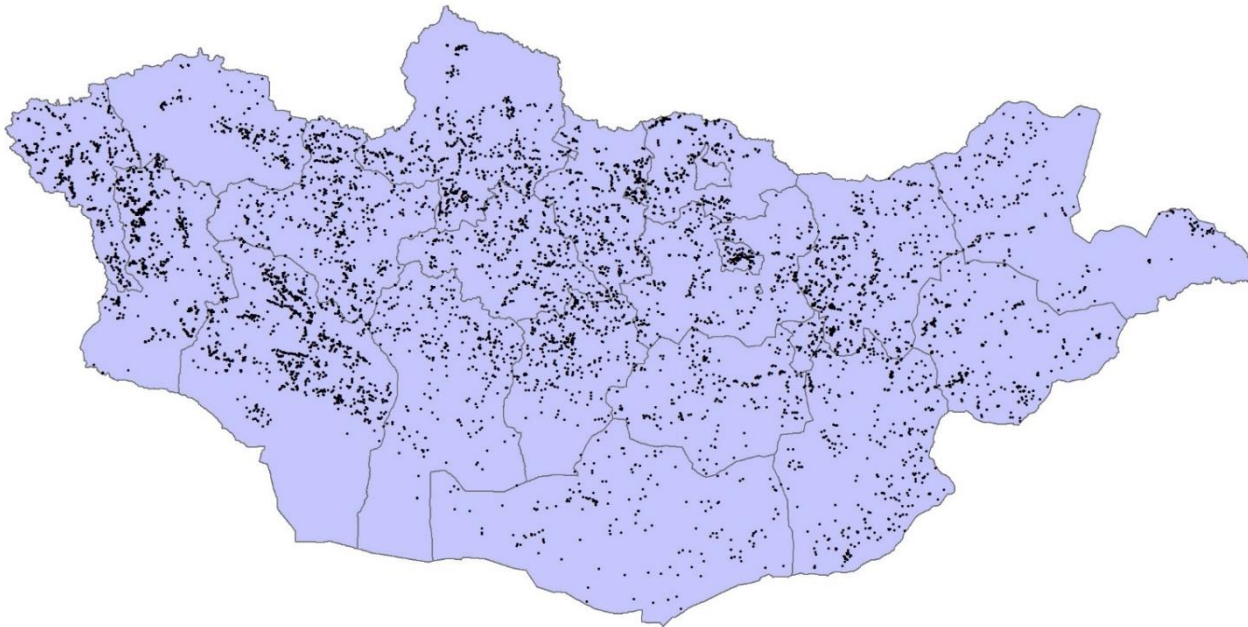
Төв аймаг **Алтанбулаг сум** **Өнгөтийн дурсгал** (тахилын байгууламж) **1-р чулуун хөшөө**



| Цифр | Хамаарах утга |
|-------|---|
| 1-2 | Аймгийн код |
| 3-4 | Сумын код |
| 5-8 | Суман дахь дурсгалт газрын дэс дугаар |
| 9 | Төрөл зүйлийн ерөнхий ангилал |
| 10-12 | Тухайн дурсгал доторх нэгж дурсгалын дэс дугаар |

2015 оны ТСҮХД-ын үзлэг, тооллого

“RICH 3.0” програм хангамж нийт 9537 дурсгалт газрын 86157 дурсгалын бүртгэлийг (газар хувийн дугаар, газар зүйн солбилцол, гэрэл зураг, товч тодорхойлолт г.м) оруулсан.



ТҮҮХ, СОЁЛЫН ҮЛ ХӨДЛӨХ ДУРСГАЛЫН ҮЗЛЭГ, ТООЛЛОГОД ХАМРАГДСАН НИЙТ ДУРСГАЛЫН ТООН, ХУВИЙГ ХАРУУЛСАН БАЙДАЛ

0 95 190 380 570 760 Kilometers

Зорилго: Засгийн газрын 2018 оны 184 дүгээр тогтоолоор баталсан “Түүх, соёлын үл хөдлөх дурсгалын тооллого хийх журам”-ын (цаашид журам гэх) хэрэгжилтийг хангах, дүгнэх, цаашид авах арга хэмжээний санал боловсруулахад оршино.

Хамрах хүрээ:

- Засгийн газрын 2020 оны 13, 2021 оны 179 дүгээр тогтоолоор баталсан Улсын хамгаалалтад байх түүх, соёлын үл хөдлөх дурсгал;
- Боловсрол, соёл, шинжлэх ухаан, спортын сайдын А/161 дүгээр тушаалаар баталсан аймаг, нийслэлийн хамгаалалтад байх түүх, соёлын үл хөдлөх дурсгал;
- Аймаг, нийслэлийн Иргэдийн төлөөлөгчдийн хурлын тогтоолоор баталсан сум, дүүргийн хамгаалалтад байх түүх, соёлын үл хөдлөх дурсгал болон RICH 3.0 программд бүртгэлтэй түүх, соёлын үл хөдлөх дурсгал (цаашид дурсгал гэх).

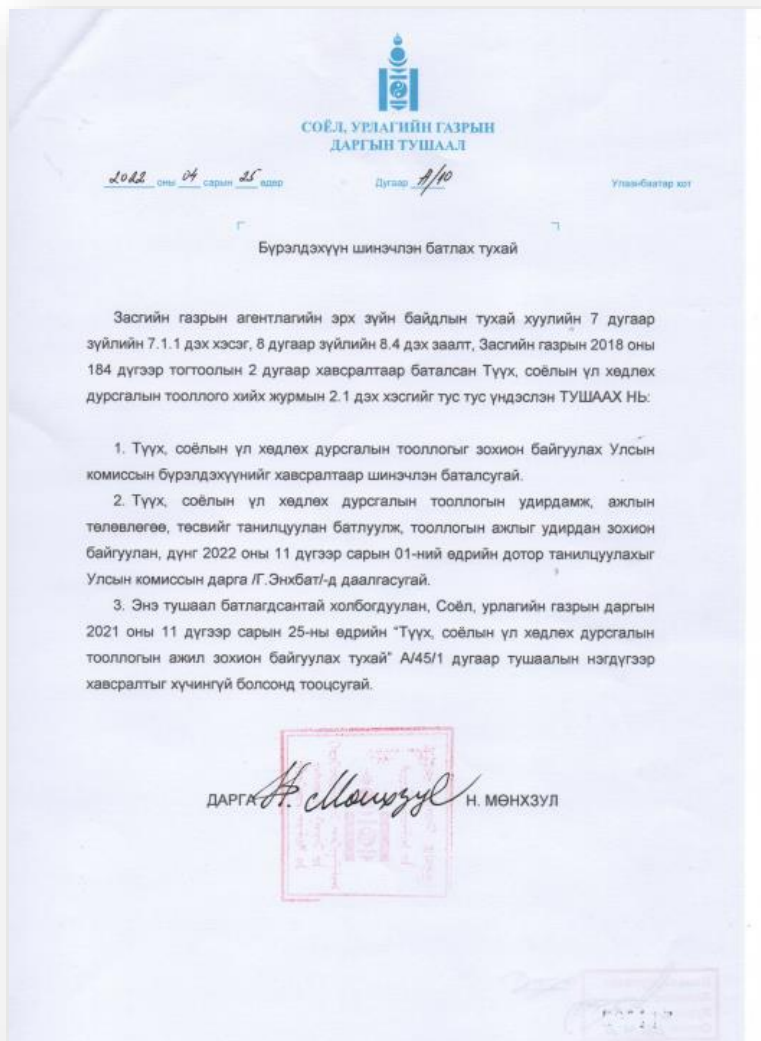
RICH 3.0 программд бүртгэлтэй түүх, соёлын үл хөдлөх дурсгалын төрөл, тоо (Тооллогод хамрагдах дурсгалт газар, дурсгал)

+

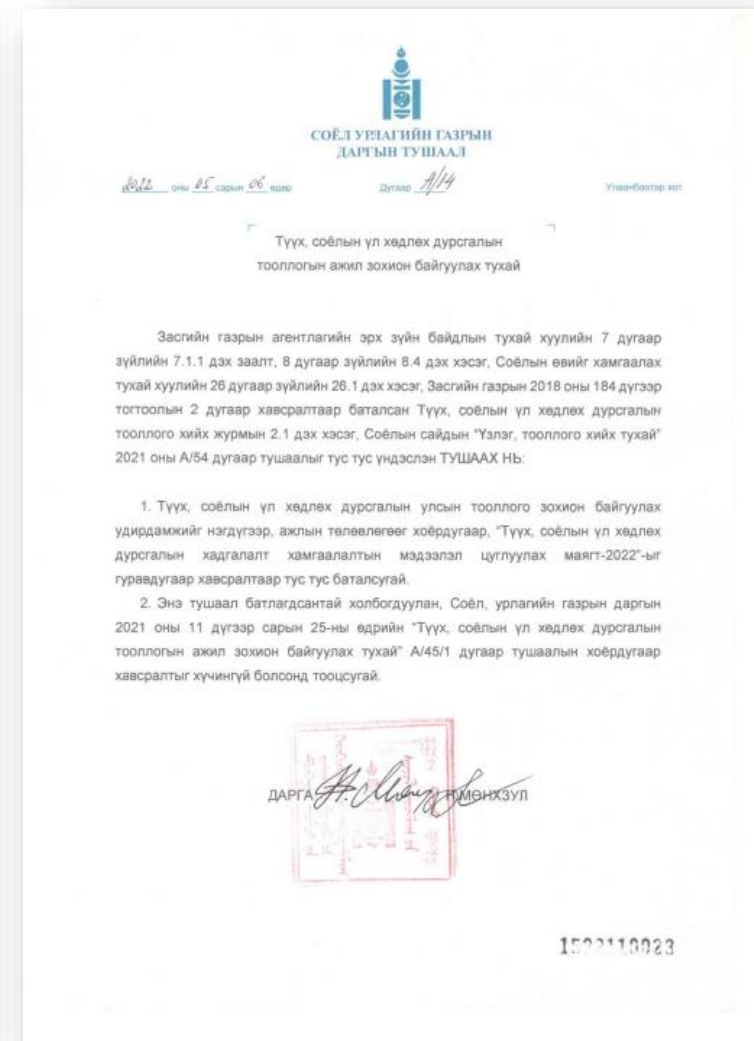
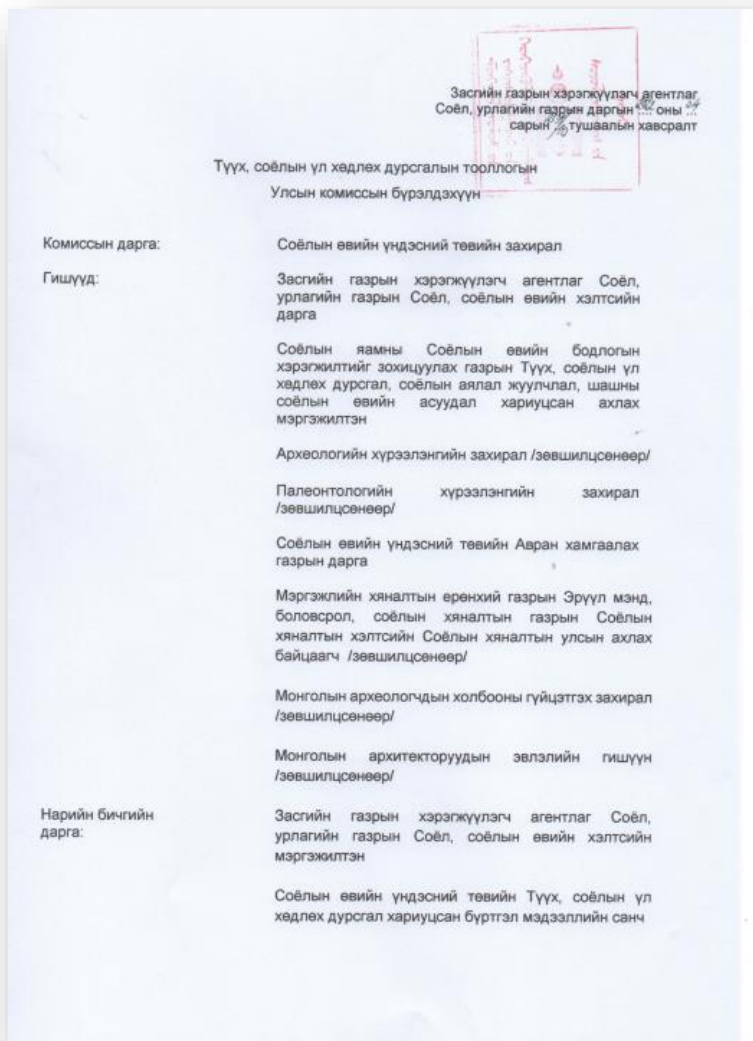
| Аймгийн нэр | Чулуун зэвсгийн дурсгалт газар | Хадны зураг, бичгийн дурсгал | | Булш оршуулгын дурсгал | | Тахил тайлгын байгууламж | | Барилга, архитектурын дурсгал | | Хөшөө дурсгал | | Үйлдвэрлэлийн үл мөр хадгалсан дурсгалт газар | Палеонтологийн дурсгалт газар | Нийт дурсгалт газар | Нийт дурсгал |
|----------------------------|--------------------------------|------------------------------|-------------|------------------------|--------------|--------------------------|-------------|-------------------------------|-------------|---------------|-------------|---|-------------------------------|---------------------|--------------|
| | | ДГ | Д | ДГ | Д | ДГ | Д | ДГ | Д | ДГ | Д | | | | |
| Архангай | | 37 | 23 | 92 | 2674 | 32 | 65 | 42 | 125 | 111 | 142 | | | 314 | 3029 |
| Баян-Өлгий | 36 | 26 | 29 | 432 | 4018 | 71 | 443 | | | 259 | 624 | | | 824 | 5150 |
| Баянхонгор | 7 | 48 | 5320 | 99 | 1767 | 74 | 172 | 50 | 115 | 79 | 162 | 3 | 2 | 362 | 7548 |
| Булган | 2 | 139 | 165 | 205 | 2645 | 15 | 16 | 52 | 52 | 99 | 177 | 1 | | 513 | 3058 |
| Говь-Алтай | 3 | 90 | 105 | 821 | 5131 | 61 | 80 | 42 | 45 | 113 | 261 | 1 | 3 | 1134 | 5629 |
| Говьсүмбэр | | 1 | 1 | 33 | 284 | 8 | 8 | 5 | 5 | 8 | 8 | | | 55 | 306 |
| Дархан-Уул | | 5 | 5 | 20 | 318 | 2 | 3 | 23 | 23 | 3 | 5 | | | 53 | 354 |
| Дорноговь | 1 | 35 | 46 | 166 | 750 | 99 | 111 | 96 | 1597 | 13 | 18 | 3 | 18 | 431 | 2544 |
| Дорнод | 10 | 4 | 7 | 108 | 2020 | 18 | 103 | 92 | 117 | 17 | 40 | 2 | | 251 | 2299 |
| Дундговь | 2 | 36 | 37 | 151 | 1392 | 63 | 65 | 44 | 44 | 6 | 7 | 1 | 3 | 306 | 1551 |
| Завхан | | 93 | 101 | 314 | 6995 | 113 | 616 | 34 | 36 | 175 | 1186 | | | 729 | 8934 |
| Орхон | | | | 28 | 343 | | | 5 | | 6 | 11 | | | 39 | 354 |
| Өвөрхангай | 4 | 50 | 118 | 314 | 6165 | 70 | 147 | 57 | 60 | 60 | 114 | 7 | 4 | 566 | 6619 |
| Өмнөговь | 1 | 51 | 51 | 43 | 2148 | 24 | 24 | 62 | 62 | 13 | 13 | 3 | 16 | 213 | 2318 |
| Сүхбаатар | 27 | 21 | 20 | 97 | 1157 | 42 | 42 | 50 | 63 | 39 | 97 | 1 | | 277 | 1407 |
| Сэлэнгэ | 4 | 20 | 44 | 240 | 2861 | 3 | 3 | 25 | 35 | 47 | 52 | 4 | | 343 | 3003 |
| Төв | | 21 | 178 | 227 | 2895 | 43 | 1397 | 71 | 106 | 26 | 92 | 1 | | 389 | 4669 |
| Увс | | 79 | 86 | 162 | 1573 | 17 | 17 | 4 | 6 | 202 | 395 | 0 | 1 | 464 | 2077 |
| Ховд | - | 92 | 307 | 305 | 5947 | 61 | 237 | 35 | 35 | 88 | 484 | 3 | 5 | 589 | 7018 |
| Хөвсгөл | 2 | 72 | 91 | 485 | 10721 | 23 | 34 | 25 | 24 | 91 | 207 | 2 | | 700 | 11081 |
| Хэнтий | 32 | 58 | 59 | 551 | 5776 | 113 | 580 | 124 | 148 | 104 | 132 | 3 | | 985 | 6730 |
| Улаанбаатар | | 3 | 3 | 60 | 347 | 5 | 4 | 146 | 122 | 3 | 3 | | | 217 | 479 |
| Нийт дурсгалт газар | | 981 | | 4953 | | 957 | | 1084 | | 1562 | | | | 9537 | |
| Нийт дурсгал | 131 | | 6796 | | 67927 | | 4167 | | 2820 | | 4230 | | 35 | 51 | 86157 |

ДГ- Дурсгалт газар
Д- Дурсгал

2022 оны тушаал, шийдвэр



Соёл урлагийн газрын даргын 2022 оны А/10 дугаар тушаал, хавсралт



Соёл урлагийн газрын даргын 2022 оны А/14 дугаар тушаал

ТООЛЛОГЫН АЖЛЫН ЗОХИОН БАЙГУУЛАЛТЫН ҮЕ ШАТ

Бэлтгэл ажил

2022.6.01-7.31

1

- ЗГХА СУГ даргын тушаалаар Улсын комиссын бүрэлдэхүүнийг баталсан
- Удирдамж боловсруулах
- RICH программын нэмэлт хөгжүүлэлт
- Тооллогын арга зүйн гарын авлага хэвлүүлж тараах
- Онлайн сургалт
- Салбар комисс байгуулах

Тооллого хийх

2022.8.01-9.30

2

- Ажлын хэсэг зохион байгуулах
- Тооллогыг газар дээр нь хийх
- Улсын комисс тооллогын ажлын явцтай газар дээр нь танилцах, зөвлөгөө өгөх
 1. Баруун, төвийн бүс
 2. Зүүн, говийн бүс
- Тооллогын явцын мэдээллийг цахим системээр дамжуулах (14 хоног тутам)

Тайлагнах

2022.10.01-11.15

3

- Ажлын хэсгээс салбар комисст тайлан мэдээ өгөх
- Тооллогын мэдээллийг цахим системд бүрэн оруулж дуусгах
- Салбар комиссоос тооллогын эцсийн тайланг Улсын комисст хүргүүлэх

2022 оны ТСҮХД-ын тооллогын ерөнхий төлөвлөгөө

2022.6.01

2022.11.15

Нийт 15 ажил
төлөвлөсөнөөс

- 1-7 бэлтгэл ажил
- 8-12 үйл ажиллагаа
- 13-15 тайлан

Бэлтгэл ажил

Үйл ажиллагаа

Тайлан

| № | Хэрэгжүүлэх арга хэмжээний нэр | Үзлэг тооллого зохион байгуулах хугацаа /Сар, долоо хоногээр/ | | | | | | | | | | | | | | | | | | | | Хариуцагч байгууллага | | | | | | |
|----|--|--|---|---|---|-------|---|---|---|-------|---|---|---|-------|---|---|---|-------|---|---|---|-----------------------|--------|---|---|---|--------|------------------------|
| | | 5 сар | | | | 6 сар | | | | 7 сар | | | | 8 сар | | | | 9 сар | | | | | 10 сар | | | | 11 сар | |
| | | 1 | 2 | 3 | 4 | 1 | 2 | 3 | 4 | 1 | 2 | 3 | 4 | 1 | 2 | 3 | 4 | 1 | 2 | 3 | 4 | | 1 | 2 | 3 | 4 | 1 | 2 |
| 1 | Тооллогын ажлыг арга зүйн удирдлагаар хангах үүрэг бүхий Улсын комиссыг байгуулж, бүрэлдэхүүнийг батлах | | | | | | | | | | | | | | | | | | | | | | | | | | | ЗГХА СУГ |
| 2 | Түүх, соёлын үл хөдлөх дурсгалын улсын тооллогын удирдамж, төлөвлөгөө, төсөв боловсруулж батлуулах | | | | | | | | | | | | | | | | | | | | | | | | | | | УК |
| 3 | 2021 онд тооллоготой холбоотой хийгдэж байсан үйл ажиллагааг нэгтгэн дүгнэж, цаашид хийх үйл ажиллагааг төлөвлөх | | | | | | | | | | | | | | | | | | | | | | | | | | | УК |
| 4 | Түүх, соёлын үл хөдлөх дурсгалын үзлэг тооллоготой холбогдуулан RICH 3.0 програмыг хөгжүүлэх | | | | | | | | | | | | | | | | | | | | | | | | | | | ЗГХА СУГ, СӨҮТ |
| 5 | Түүх, соёлын үл хөдлөх дурсгалын улсын тооллогыг мэргэжил арга зүйгээр хангах гарын авлага боловсруулах, хэвлүүлэх, түгээх | | | | | | | | | | | | | | | | | | | | | | | | | | | УК |
| 6 | Мэргэжил, арга зүйгээр хангах нэгдсэн сургалтыг цахимаар зохион байгуулах | | | | | | | | | | | | | | | | | | | | | | | | | | | УК |
| 7 | Салбар комиссын бүрэлдэхүүн, ажлын төлөвлөгөөг Аймаг, нийслэлийн Засаг дарга баталж Улсын комисст ирүүлэх | | | | | | | | | | | | | | | | | | | | | | | | | | | Аймаг, нийслэлийн ЗДТГ |
| 8 | Салбар комисс болон сум, дүүргийн Ажлын хэсэг тооллого зохион байгуулах | | | | | | | | | | | | | | | | | | | | | | | | | | | СК, АХ |
| 9 | Улсын комисс үзлэг тооллогын явцтай газар дээр нь танилцан, салбар комисст чиглэл өгөх (баруун, төвийн бүс) | | | | | | | | | | | | | | | | | | | | | | | | | | | УК |
| 10 | Улсын комисс үзлэг тооллогын явцтай газар дээр нь танилцан, салбар комисст чиглэл өгөх (зүүн, говийн бүс) | | | | | | | | | | | | | | | | | | | | | | | | | | | УК |
| 11 | Түүх, соёлын үл хөдлөх дурсгалын улсын тооллогын явцыг олон нийтэд мэдээлэх | | | | | | | | | | | | | | | | | | | | | | | | | | | УК, СК |
| 12 | Салбар комисс тооллогын ажлын явцын мэдээг нэгтгэх, мэдээлэх | | | | | | | | | | | | | | | | | | | | | | | | | | | СК |
| 13 | Салбар комисс тооллогын тайланг нэгтгэн боловсруулж, аймаг, нийслэлийн Засаг даргад танилцуулах | | | | | | | | | | | | | | | | | | | | | | | | | | | СК |
| 14 | Аймаг, нийслэлийн Засаг дарга тооллогын тайланг зохио санал, дүгнэлтийн хамт Улсын комисст хүргүүлэх | | | | | | | | | | | | | | | | | | | | | | | | | | | СК |
| 15 | Улсын комисс тооллогын ажлын нэгдсэн дүнг Соёлын асуудал хариуцсан төрийн захиргааны байгууллагын даргад танилцуулах | | | | | | | | | | | | | | | | | | | | | | | | | | | УК |

АХ-Ажлын хэсэг
ЗГХА СУГ- Засгийн газрын хэрэгжүүлэгч агентлаг Соёл, урлагийн газар
ЗДТГ- Засаг даргын тамгын газар
СК- Салбар комисс
СӨҮТ- Соёлын өвийн үндэсний төв
УК- Улсын комисс

Тооллогын дэвтэр (22 ширхэг дэвтрийг хэвлэмэл болон цахим хэлбэрээр салбар комисст хүлээлгэн өгнө)



ТҮҮХ, СОЁЛЫН ҮЛ ХӨДЛӨХ ДУРСГАЛЫН УЛСЫН ТООЛЛОГЫН ДЭВТЭР (2022 ОН)

АЙМГИЙН НЭР: АРХАНГАЙ

Эхэлсэн огноо:.....
Дууссан огноо:.....

Дэвтрийн дугаар: 2265

ТҮҮХ, СОЁЛЫН ҮЛ ХӨДЛӨХ ДУРСГАЛЫН УЛСЫН ТООЛЛОГЫН ДЭВТЭР (2022 ОН)

АЙМГИЙН НЭР: АРХАНГАЙ



УЛСЫН КОМИССЫН ДАРГА Г.ЭНХБАТ (СОЁЛЫН ӨВИЙН ҮНДЭСНИЙ ТӨВИЙН ЗАХИРАЛ)

АРХАНГАЙ АЙМАГ

Түүх, соёлын үл хөдлөх дурсгалын улсын тооллого-2022

| Д/д | Дурсгалт газрын бүртгэлийн дугаар | Дурсгалт газрын нэр | Дурсгалын төрөл зүйлийн ангилал | | Тоо ширхэг | Газарзүйн байршил (солбицол) | Тэмдэглэл | Тоологдсон эсэх, Огноо |
|---|-----------------------------------|---|--|--------|------------|------------------------------|-----------|------------------------|
| | | | Төрөл, зүйл | Бүрдэл | | | | |
| 1. Батцэнгэл сум | | | | | | | | |
| Улсын хамгаалалтад байх түүх, соёлын үл хөдлөх дурсгалын жагсаалтад батлагдсан | | | | | | | | |
| 1 | 650200335 | Луу гүний хүрээний цогчин дуган | 5.Барилга архитектурын дурсгал->5.5 Сүм хийдийн турь | | 1 | N47 47 36 E101 58 31 | | |
| 2 | 650200043 | Худгийн толгойн Хүннүгийн оршуулгын газар | 3. Булш оршуулгын дурсгал -> 3.6 Хүннү булш | | 306 | N47 50 56 E101 43 23 | | |
| 3 | | Цэцгийн дэнжийн цогцолбор дурсгал | 3. Булш оршуулгын дурсгал -> 6. Хөшөө дурсгал | | | | | |
| Аймгийн хамгаалалтад байх түүх, соёлын үл хөдлөх дурсгалын жагсаалтад батлагдсан | | | | | | | | |
| 4 | 650200023 | Солби уулын Хүннү булш | 3. Булш оршуулгын дурсгал -> 3.6 Хүннү булш | | 190 | N47 47 41 E101 53 14 | | |

Хуудас 1/79

БАТАЛГААНЫ ХУУДАС

Огноо: Байршил:.....
Энэ тооллогын дэвтэрт аймгийн нийт сумын дурсгалт газрын
(үсгээр) (тоо) (тоо, үсгээр)
..... дурсгал тоологдохоос дурсгалт газрын
(тоо, үсгээр) (тоо, үсгээр)
..... дурсгал тоологдож дурсгалт газрын
(тоо, үсгээр) (тоо, үсгээр)
..... дурсгал тоологдоогүй бөгөөд бүгд хуудастай болохыг баталгаажуулав.
(тоо, үсгээр) (тоо, үсгээр)

☑ Тооллогод хамрагдаагүй:

| № | Шалтгаан | Дурсгалт газрын тоо | Дурсгалын тоо |
|---|---|---------------------|---------------|
| 1 | Дурсгалт газрыг олоогүй | | |
| 2 | Дурсгалт газарт (хүндэтгэх шалтгаанаар) очоогүй | | |
| 3 | Дурсгал (алга болсон) олддоогүй | | |

Тооллогын тэмдэглэл, нэмэлт өөрчлөлт:

| № | Шалтгаан | Дурсгалт газрын тоо | Дурсгалын тоо |
|---|--|---------------------|---------------|
| 1 | Дурсгалт газрын нэр, нэршлийн залруулга | | |
| 2 | Дурсгалт газрын засаг захиргааны нэгжийн залруулга | | |
| 3 | Дурсгалын төрөл зүйлийн залруулга | | |
| 4 | Дурсгалын тоон дүнгийн залруулга | | |
| 5 | Дурсгалын газарзүйн байршлын залруулга | | |
| 6 | Бусад(.....) | | |

Нийт
Салбар комиссын дарга: / /
Гишүүд: / /
..... / /
..... / /
..... / /
..... / /
Салбар комиссын н/б дарга: / /

Тооллогод хамрагдах дурсгалт газрын тоо (аймаг, нийслэл)

| Д/д | Аймаг | Дурсгалт газрын тоо |
|-----|-------------|---------------------|
| 1 | Архангай | 335 |
| 2 | Булган | 526 |
| 3 | Баянхонгор | 353 |
| 4 | Баян-Өлгий | 838 |
| 5 | Говьсүмбэр | 89 |
| 6 | Говь-Алтай | 1146 |
| 7 | Дархан-Уул | 54 |
| 8 | Дорнод | 251 |
| 9 | Дундговь | 423 |
| 10 | Дорноговь | 424 |
| 11 | Завхан | 692 |
| 12 | Орхон | 53 |
| 13 | Өмнөговь | 222 |
| 14 | Өвөрхангай | 450 |
| 15 | Сүхбаатар | 286 |
| 16 | Сэлэнгэ | 393 |
| 17 | Төв | 468 |
| 18 | Увс | 468 |
| 19 | Улаанбаатар | 301 |
| 20 | Хөвсгөл | 530 |
| 21 | Хэнтий | 589 |
| 22 | Ховд | 562 |
| | НИЙТ | 9453 |

Цахим сургалт

СОЁЛЫН ӨВИЙН ҮНДЭСНИЙ ТӨВ
17121 Улаанбаатар хот, Хан-Уул дүүрэг,
21-р хороо, Булан-Ухаа 2
И-мэйл: info@ncch.gov.mn, Бэлгэдэл: www.ncch.gov.mn

2022.07.27 № 01/2022
Тангай _____ - ны № _____

Цахим сургалтад хамруулах тухай

Түүх, соёлын үл хөдлөх дурсгалын тооллогын улсын комиссоос тооллого зохион байгуулах мэргэжил арга зүйн зөвлөгөө өгөх цахим сургалтыг 2022 оны 07 дугаар сарын 28-ны өдөр зохион байгуулах гэж байна.

Сургалтад 21 аймаг, нийслэлийн соёл, урлагийн газрын дарга 1, соёлын өв хариуцсан мэргэжилтэн 1, 21 аймгийн музейн төлөөлөл тус бүр 1, дэлхийн-өв соёлын дурсгалт газрын хамгаалалтын захиргааны дарга тус бүр 1 хүнийг оролцуулна уу.

Сургалт нь zoom программаар явагдах тул холбогдох бэлтгэлийг хангах, оролцогчийн нэр, албан тушаал, и-мэйл хаяг, утасны дугаарыг byambajargal@ncch.gov.mn хаягт 2022 оны 07 дугаар сарын 27-ны дотор ирүүлнэ уу.

Цахим сургалтын холбоосыг ирүүлсэн и-мэйл хаягаар илгээх болно.

ЗАХИРАЛ Г.ЭНХБАТ

1722930278
E:\CӨYT\2022 onii barim\ALBAN BICHIG.A4.docx

БАТЛАВ
СОЁЛЫН ӨВИЙН ҮНДЭСНИЙ ТӨВИЙН
ЗАХИРАЛ Г.ЭНХБАТ

**ТҮҮХ, СОЁЛЫН ҮЛ ХӨДЛӨХ ДУРСГАЛЫН УЛСЫН ТООЛЛОГО-2022
ЦАХИМ СУРГАЛТЫН ХӨТӨЛБӨР**

Хяана: Соёлын өвийн үндэсний төвийн байранд (Хан-Уул дүүрэг 21-дүгээр хороо Буянт Ухаа 2)
Хэзээ: 2022 оны 7 дугаар сарын 28 (Пүрэв гариг)
Зохион байгуулагч: Засгийн газрын хэрэгжүүлэгч агентлаг Соёл, урлагийн газар, Улсын комисс
Оролцогч байгууллагууд: Соёлын өв, Соёлын өвийн үндэсний төв, ШУА-ийн Палеонтологийн хүрээлэн, ШУА-ийн Археологийн хүрээлэн, Маргажлийн хяналтын ерөнхий газар, Монголын археологичдын холбоо, Монголын архитектурын эвлэл.

Хамрах хүрээ:
• 21 Аймаг, нийслэлийн соёл, урлагийн газрын дарга, соёлын өвийн хариуцсан мэргэжилтэн
• 21 Аймгийн музейн төлөөлөл
• Дэлхийн өвийн соёлын дурсгалт газрын хамгаалалтын захиргааны дарга

| № | Цаг | Хичээлийн сэдэв | Хариуцах |
|-------------------------------|------------------------------------|--|---|
| Сургалтыг чиглүүлэгч Г.Энхбат | | | |
| 1 | 8 ⁰⁰ -9 ⁰⁰ | Сургалтад оролцогчдыг бүртгэх | |
| 2 | 9 ⁰⁰ -9 ³⁰ | "Түүх, соёлын үл хөдлөх дурсгалын Улсын тооллого-2022" нээлт | Соёлын өвийн соёлын өвийн бодлогын хэрэгжлийг зохицуулах газрын дарга Б.Даваадорж ЗГХА- Соёл, урлагийн газрын дарга Н.Мөнхзул |
| 3 | 9 ³⁰ -10 ⁰⁰ | "Түүх, соёлын үл хөдлөх дурсгалын Улсын тооллого-2022"-ын зохион байгуулалтын тухай | Г.Энхбат, Соёлын өвийн үндэсний төвийн захирал |
| 4 | 10 ⁰⁰ -10 ³⁰ | Палеонтологийн олдворт газрын тухай | Х.Цогтбалдар, ШУА-ийн Палеонтологийн хүрээлэнгийн захирал |
| Цайны завсарлага | | | |
| 5 | 10 ⁴⁰ -11 ⁰⁰ | Археологийн дурсгалт газрын тухай | Г.Эрэгзэн, ШУА-ийн Археологийн хүрээлэнгийн захирал |
| 6 | 11 ⁰⁰ -11 ³⁰ | Баринга, архитектурын дурсгалын тухай | Н.Энхбаяр, Монголын архитектурын эвлэлийн гишүүн |
| 7 | 11 ³⁰ -11 ⁴⁰ | 2015 оны түүх, соёлын үл хөдлөх дурсгалын үзлэг тооллогын үр дүн, анхаарах зүйлс | Г.Анхсанаа, Ааран хамгаалах, эрсдэлийн судалгааны газрын дарга |
| 7 | 11 ⁴⁰ -12 ⁰⁰ | Асуулт, хариулт | |
| Өдрийн цайны цаг | | | |
| 8 | 12 ³⁰ -14 ¹⁰ | Түүх, соёлын үл хөдлөх дурсгалын хадгалалт хамгаалалтын үнэлгээ хийх маягт, бөглөх заавар | Б.Амгаланбат, Түүх, соёлын үл хөдлөх дурсгал хариуцсан бүртгэл, мэдээллийн сөн |
| | | Дурсгалт газар, дурсгалын үнэлгээний аргачлал | Б.Алтансүх, Программист |
| 9 | 14 ¹⁰ -14 ³⁰ | Байршил тогтоогч (GPS)-ны хэрэглээ | С.Баасандорж, Газар зүйн мэдээллийн инженер |
| 10 | 14 ³⁰ -14 ⁴⁰ | Түүх, соёлын үл хөдлөх дурсгалын гэрэл зураг авах арга зүй | Б.Алтансүх, Программист |
| Цайны завсарлага | | | |
| 11 | 15 ⁰⁰ -15 ⁴⁰ | Түүх, соёлын үл хөдлөх дурсгалын бүртгэлийн хяналтын системийн онлайн програм ашиглах заавар | Б.Алтансүх, Программист |
| 12 | 15 ⁴⁰ -16 ⁰⁰ | Түүх, соёлын үл хөдлөх дурсгалын тооллогын тайлан бичих, танилцах тухай | Г.Анхсанаа, Ааран хамгаалах, эрсдэлийн судалгааны газрын дарга |
| 13 | 16 ⁰⁰ -16 ³⁰ | Асуулт, хариулт | |

--oOo--

**Соёлын өвийн үндэсний төвийн
2022 оны 07 дугаар сарын 27 өдрийн
01/2022 дугаар албан бичгийн хэвсрэлт**

**ТҮҮХ, СОЁЛЫН ҮЛ ХӨДЛӨХ ДУРСГАЛЫН УЛСЫН ТООЛЛОГО ЗОХИОН
БАЙГУУЛАХ САЛБАР КОМИССЫН АЖИЛЛАХ ХӨТӨЛБӨР**

2022 оны 07 дугаар сарын 06 Улаанбаатар хот

| Д/д | Арга хэмжээний нэр | Хугацаа |
|-----|---|---------------------------|
| 1 | Түүх, соёлын үл хөдлөх дурсгалын улсын тооллогын төлөвлөгөөг албан бичгээр 21 аймаг, нийслэлийн Соёл урлагийн газарт хүргүүлэх | 2022.07.06 |
| 2 | Улсын комиссын дарга 21 аймаг, нийслэлийн Соёл, урлагийн газрын мэргэжилтнүүдтэй цахим хурал хийх Салбар комиссын бүрэлдэхүүн, ажлын төлөвлөгөөг аймаг, нийслэлийн Засаг дарга баталж Улсын комисст ирүүлэх. | 2022.07.07 2022.07 сар |
| 3 | Түүх, соёлын үл хөдлөх дурсгалын улсын тооллогыг мэргэжил арга зүйгээр хангах гарын авлага болон тооллогын дэвтрийг итгэмжлэгдсэн төлөөлөгчид түгээх | 2022.07.25-07.29 |
| 4 | Мэргэжил, арга зүйгээр хангах нэгдсэн сургалтыг цахимаар зохион байгуулах | 2022.07.28 |
| 5 | Улс орон даяр түүх, соёлын үл хөдлөх дурсгалын Улсын тооллого зохион байгуулах | 2022.08.01-11.10 |
| 6 | Улсын комисс тооллогын явцтай газар дээр нь танилцан, салбар комисст чиглэл өгөх | 2022.09.10-10.26 |
| 8 | Түүх, соёлын үл хөдлөх дурсгалын улсын тооллогын явцыг олон нийтэд мэдээлэх. | 2022.07-12 сар |
| 9 | Салбар комисс тооллогын ажлын явцын мэдээг нэгтгэх, мэдээлэх. | 2022.07-12 сар |
| 10 | Салбар комисс тооллогын тайланг нэгтгэн боловсруулж, аймаг, нийслэлийн Засаг даргад танилцуулах. | 2022.10 -12 сар |
| 11 | Аймаг, нийслэлийн Засаг дарга тооллогын тайланг зохих санал, дүгнэлтийн хамт Улсын комисст хүргүүлэх. | 2022.10 -12 сар |

--oOo--

01. Чүүрэн зөвлөлийн дурсгалт газар, Үндэрлэлийн үл мөр нэдгэлсэн дурсгалт газар

02. Хадны зураг, бичгийн дурсгал

03. Булан-Ухааны дурсгал

04. Төвний талын байгууламж

05. Сүм мийд, түүхт баримт бичгийн

06. Эрлийн хот суурин, Харам, шувуу

07. Хошие дурсгал

08. Дурсгалын бүрдийг тодорхойлох, тодорхойлох бичих тухай

09. Дурсгалын бүрдийг тодорхойлох, тодорхойлох бичих тухай

11 төрлийн хичээл

<https://www.youtube.com/watch?v=ICblqUgGXcg&list=PLieGWGa xzGukNgkeYBM8tAhXbt9h6SxAn>

“ТҮҮХ, СОЁЛЫН ҮЛ ХӨДЛӨХ ДУРСГАЛЫН ТООЛЛОГО-2022” ГАРЫН АВЛАГА

Гарчиг

Өмнөх үг

I бүлэг. Хууль эрх зүй, баримт бичиг

- 1.1. Соёлын тухай хууль (Шинэчилсэн найруулга)
- 1.2. Соёлын өвийг хамгаалах тухай хууль (Шинэчилсэн найруулга)
- 1.3. Түүх, соёлын үл хөдлөх дурсгалын үзлэг тооллогын журам
- 1.4. 2022 оны түүх, соёлын үл хөдлөх дурсгалын тооллогын удирдамж, төлөвлөгөө, маягт (Г.Анхсанаа)

II бүлэг. Бүртгэн баримтжуулах аргачлал

- 2.1. Түүх, соёлын үл хөдлөх дурсгалын төрөл зүйл (Ж.Цамбагарав)
- 2.2. Түүх, соёлын үл хөдлөх дурсгалын байршил тогтоох (С.Баасандорж)
- 2.3. Түүх, соёлын үл хөдлөх дурсгалын гэрэл зураг авах (Б.Алтансүх)
- 2.4. Түүх, соёлын үл хөдлөх дурсгалын дурсгалын тооллогын мэдээлэл цуглуулах маягт бөглөх, үнэлгээ хийх (Б.Амгаланбат)
- 2.5. Тооллогын бүртгэлийн дэвтэр хөтлөх (Б.Бямбажаргал)
- 2.6. Түүх, соёлын үл хөдлөх дурсгалын RICH 4.0 программыг ашиглах (Б.Алтансүх)

III бүлэг. Түүх, соёлын үл хөдлөх дурсгалын тооллогын тайлан бичих тухай

- 3.1. Тайлан бичих заавар (Б.Эрдэнэсүвд)
- 3.2. Тайлан бичих техник шаардлага

Хавсралт

- Түүх, соёлын үл хөдлөх дурсгалын төрөл зүйл

Энэхүү гарын авлага гурван бүлгээс бүрднэ.

Нэгдүгээр бүлэгт хууль, эрх зүйн бичиг баримт болон 2022 оны түүх, соёлын үл хөдлөх дурсгалын тооллогын удирдамж, төлөвлөгөө

Хоёрдугаар бүлэгт тооллого хийхэд баримтлах дурсгалын төрөл зүйл, тэдгээрийн байршлыг тогтоох, гэрэл зураг авах, мэдээлэл цуглуулах маягт, тооллогын дэвтэр хөтлөх, RICH 4.0 программыг ашиглах заавар

Гуравдугаар бүлэгт тооллогын тайлан бичих заавар, техник шаардлага

ТҮҮХ, СОЁЛЫН ҮЛ ХӨДЛӨХ ДУРСГАЛЫН ХАДГАЛАЛТ ХАМГААЛАЛТЫН МЭДЭЭЛЭЛ ЦУГЛУУЛАХ МАЯГТ- 2022

Нэг. Дурсгалт газрын хадгалалт хамгаалалтын судалгаа

Хоёр. Дурсгалын эвдрэл, гэмтэлийн судалгаа

ХОЁР. ГЭМТЛИЙН МЭДЭЭЛЭЛ

1. Чулуун зэвсэг, үйлдвэрлэлийн үл мөр бүхий дурсгалт газар

Дурсгалын бүртгэлийн дугаар: _____

| Дурсгалын дэд төрөл | |
|---------------------|--|
| 1 | <input type="checkbox"/> Чулуун зэвсгийн дурсгалт газар |
| 2 | <input type="checkbox"/> Үйлдвэрлэлийн үл мөр бүхий дурсгалт газар |
| 3 | <input type="checkbox"/> Бусад |

| Гэмтлийн мэдээлэл | | | | | |
|-------------------|---|--------------------------|--------------------------|--------------------------|--------------------------|
| № | Гэмтлийн төрөл | Гэмтэлгүй | 10% хүртэл | 10-50% | 50%-с дээш |
| 1 | Дурсгалт (ондоорт) газраас элс шороо авсан эсэх | <input type="checkbox"/> | <input type="checkbox"/> | <input type="checkbox"/> | <input type="checkbox"/> |
| 2 | Газар тариаланд өртсөн эсэх | <input type="checkbox"/> | <input type="checkbox"/> | <input type="checkbox"/> | <input type="checkbox"/> |
| 3 | Орон нутгийн чанаатай замд өртсөн эсэх | <input type="checkbox"/> | <input type="checkbox"/> | <input type="checkbox"/> | <input type="checkbox"/> |
| 4 | Суурьшлын бус, газар олгогчид өртсөн эсэх | <input type="checkbox"/> | <input type="checkbox"/> | <input type="checkbox"/> | <input type="checkbox"/> |
| 5 | Жуулсны баазтай ойр эсэх | <input type="checkbox"/> | <input type="checkbox"/> | <input type="checkbox"/> | <input type="checkbox"/> |
| 6 | Хог хаясан эсэх | <input type="checkbox"/> | <input type="checkbox"/> | <input type="checkbox"/> | <input type="checkbox"/> |

7 Дэлгэрэнгүй мэдээлэл:

2. Хадны зураг, тамга, тэмдэг, бичгийн дурсгал

Дурсгалын бүртгэлийн дугаар: _____

| Дурсгалын төрөл | |
|-----------------|---|
| 1 | <input type="checkbox"/> Хадны сиймэл зургийн дурсгал |
| 2 | <input type="checkbox"/> Хадны зосон зургийн дурсгал |
| 3 | <input type="checkbox"/> Тамга тэмдгийн дурсгал |
| 4 | <input type="checkbox"/> Бичгийн дурсгал |
| 5 | <input type="checkbox"/> Бусад |

| Гэмтлийн мэдээлэл | | | | | |
|-------------------|--|--------------------------|--------------------------|--------------------------|--------------------------|
| № | Гэмтлийн төрөл | Гэмтэлгүй | 10% хүртэл | 10-50% | 50%-с дээш |
| 1 | Хөвхөрч унасан, зарим хэсэг нь алга болсон эсэх | <input type="checkbox"/> | <input type="checkbox"/> | <input type="checkbox"/> | <input type="checkbox"/> |
| 2 | Өгөршсөн эсэх | <input type="checkbox"/> | <input type="checkbox"/> | <input type="checkbox"/> | <input type="checkbox"/> |
| 3 | Хагарал, цуцралтай эсэх | <input type="checkbox"/> | <input type="checkbox"/> | <input type="checkbox"/> | <input type="checkbox"/> |
| 4 | Биологийн бохирдолтой (Хаг, сангас, ургамал, г.м) эсэх | <input type="checkbox"/> | <input type="checkbox"/> | <input type="checkbox"/> | <input type="checkbox"/> |
| 5 | Эрдэмжлтий (Хадан дээр шохойжилт үүссэн) эсэх | <input type="checkbox"/> | <input type="checkbox"/> | <input type="checkbox"/> | <input type="checkbox"/> |
| 6 | Өөх, тос түрхсэн (Хүний үйл ажиллагаа) эсэх | <input type="checkbox"/> | <input type="checkbox"/> | <input type="checkbox"/> | <input type="checkbox"/> |
| 7 | Будаж баргасан (Хүний үйл ажиллагаа) эсэх | <input type="checkbox"/> | <input type="checkbox"/> | <input type="checkbox"/> | <input type="checkbox"/> |
| 8 | Сийлж сүйтгэсэн (Хүний үйл ажиллагаа) эсэх | <input type="checkbox"/> | <input type="checkbox"/> | <input type="checkbox"/> | <input type="checkbox"/> |

9 Дэлгэрэнгүй мэдээлэл:

| | |
|----|--|
| 10 | Хэв хуулбар, дардас, 3D баримтжуулалт: <input type="checkbox"/> Хэв хуулбар авсан <input type="checkbox"/> Дардас авсан <input type="checkbox"/> 3D баримтжуулалт хийгдсэн (Хэв хуулбар, дардас авсан, 3D баримтжуулалт хийсэн өг, төгч мэдээлэл, төвлөмжийн нэр -г.м) |
|----|--|

Нэг. Үндсэн мэдээлэл

| | | | |
|---|--|---|-----------------|
| 1 | Дурсгалт газрын бүртгэлийн дугаар: _____ | | |
| 2 | Аймаг, нийслэл: | _____ | |
| 3 | Сум, дүүрэг: | _____ | |
| 4 | Нэр: | _____ | |
| 5 | Дурсгалт газрын сонбицол: | N°' | E°' |
| 6 | Бүрдэл: | <input type="checkbox"/> Чулуун зэвсэг, үйлдвэрлэлийн үл мөр бүхий дурсгалт газар | |
| | | <input type="checkbox"/> Хадны зураг, тамга, тэмдэг, бичгийн дурсгал | |
| | | <input type="checkbox"/> Хөшөө дурсгал | |
| | | <input type="checkbox"/> Булш оршуулга, тахил тайлган дурсгал | |
| | | <input type="checkbox"/> Баримт а, архитектурын дурсгал | |
| 7 | Хамгаалалтын зэрэглэл: | <input type="checkbox"/> Үйлдвэрлэлийн оронгог газар | |
| | | <input type="checkbox"/> Улсын хамгаалалтад | |
| | | <input type="checkbox"/> Аймаг, нийслэлийн хамгаалалтад | |
| | | <input type="checkbox"/> Сум, дүүргийн хамгаалалтад | |
| 8 | Дурсгалт газрын мэдээлэл _____ _____ _____ _____ _____ _____ _____ _____ _____ _____ | | |

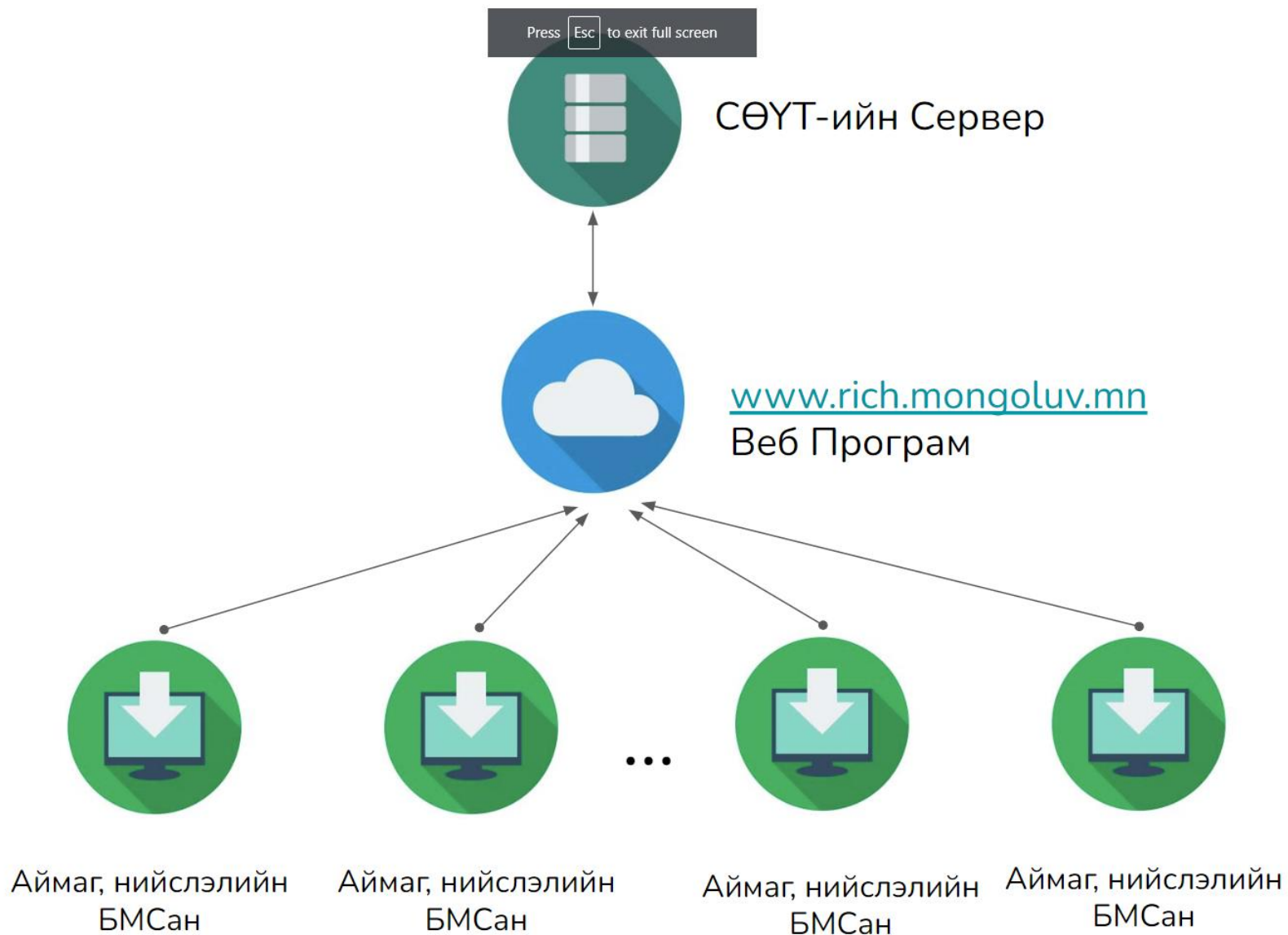
| Дурсгалт газрын хадгалалт, хамгаалалтын байдал | | | | | |
|--|--|--|-------|---|---------|
| 9 | Дурсгалт газрыг гэрээгээр харилцаж байгаа иргэн, аж ахуй нэгж байгаа эсэх: | <input type="checkbox"/> Тийм <input type="checkbox"/> Үгүй | _____ | | |
| 10 | Хашаа, хайстай эсэх: | <input type="checkbox"/> Тийм <input type="checkbox"/> Үгүй | _____ | | |
| 11 | Хашаа, хайс нь дурсгалд эрсдэл дагуулж буй эсэх: | <input type="checkbox"/> Тийм <input type="checkbox"/> Үгүй | _____ | | |
| 12 | Хашаа, хайс бүрэн бүтэн эсэх: | <input type="checkbox"/> Тийм <input type="checkbox"/> Үгүй | _____ | | |
| 13 | Хаж тайлбартай эсэх: | <input type="checkbox"/> Тийм <input type="checkbox"/> Үгүй | _____ | | |
| 14 | Кадастрын хэмжээт хийсэн эсэх: | <input type="checkbox"/> Тийм <input type="checkbox"/> Үгүй | _____ | | |
| 15 | Газрын кадастрын системд бүртгэгдсэн эсэх: | <input type="checkbox"/> Тийм <input type="checkbox"/> Үгүй | _____ | | |
| 16 | Дурсгалт газрын хамрах хүрээний сонбицол: | Latitude Longitude | | | |
| | | № | N | E | Alt (m) |
| | | 1 | | | |
| | | 2 | | | |
| | | 3 | | | |
| | | 4 | | | |
| | | 5 | | | |
| | | 6 | | | |
| 7 | | | | | |
| 8 | | | | | |

Мэдээлэл цуглуулсан:

Нэр:..... Албан тушаал:..... Он сар өдөр:.....

- Дурсгалт газрын ерөнхий мэдээлэл, хадгалалт хамгаалалтын 16 асуулга маягт
- Дурсгалын төрөл тус бүрийн эвдрэл, гэмтлийн мэдээллийн 7-10 асуулга бүхий 6 маягт

RICH 4.0 програм



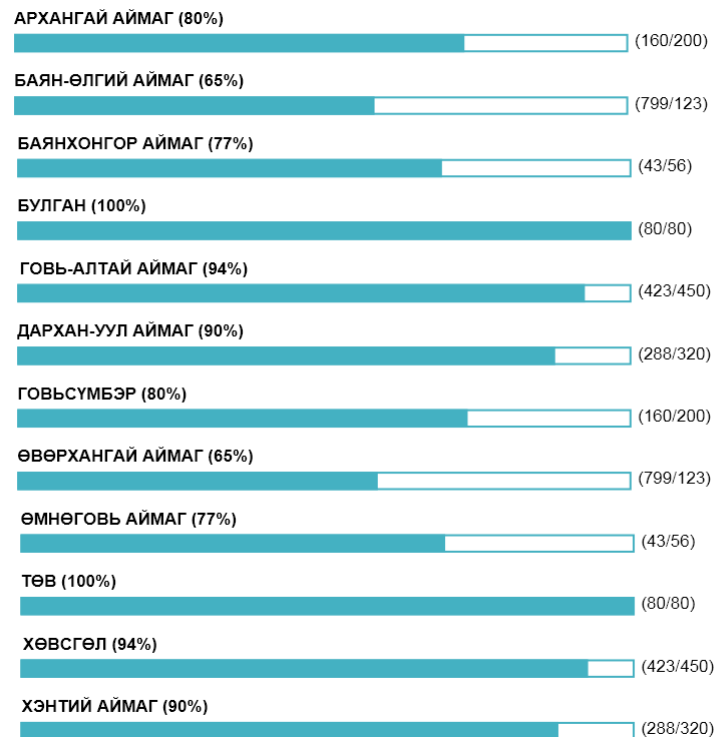


СОЁЛЫН ЯАМ

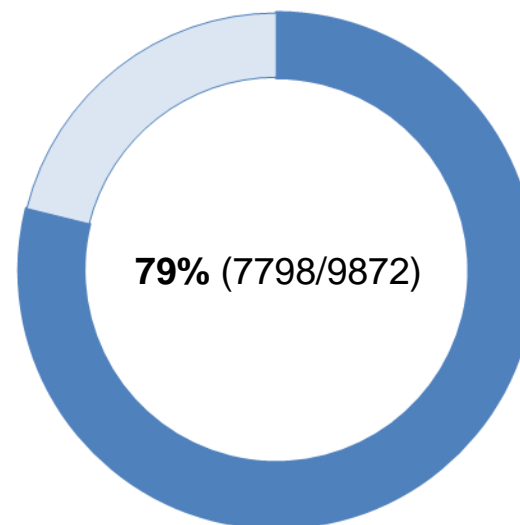
ЗАСГИЙН ГАЗРЫН
ХЭРЭГЖҮҮЛЭГЧ АГЕНТЛАГ
СОЁЛ, УРЛАГИЙН ГАЗАРМонгол Улсын Соёлын яамны харьяа
СОЁЛЫН ӨВИЙН ҮНДЭСНИЙ ТӨВ

ТСҮХД-ЫН ТООЛЛОГЫН АЖЛЫН ЯВЦ:

Аймгаар:



Улсын хэмжээнд:



RICH 4.0 бүртгэлийн програмыг онлайн болгож хөгжүүлснээр бий болох давуу талууд:

1. Интернет-д холбогдсон хаанаас ч тооллогын бүртгэл мэдээллийг дамжуулж, улсын хэмжээнд нэгдсэн дүн мэдээг шуурхай нэгтгэх боломж бүрдэнэ.
2. ТСҮХД-ын хадгалалт хамгаалалтын нөхцөл байдлыг улсын болон орон нутгийн хэмжээнд нэгтгэн харах боломжтой болно.
3. ТСҮХД-ын хадагалалт хамгаалалтанд олон нийтийн оролцоог нэмэгдүүлэх, хяналтыг сайжруулах боломж бүрдэнэ.

1. ТҮҮХ, СОЁЛЫН ҮЛ ХӨДЛӨХ ДУРСГАЛ

ТСҮХД-ын харьяалал

1.2 Аймаг, нийслэл 1.3 Сум, дүүрэг

1.4. Дурсгалын нэр *

4. Орон зайн мэдээлэл (Солби)

Өргөрөг (N) °

Уртраг (E) °

Өндөршил (ДТд) метр

Хамгийн ойр байрлах сум, засаг

1.11 Хамгаалалтын ангилал

- Улс
- Аймаг, нийслэл
- Сум, дүүрэг
- Хамгаалалтад аваагүй

6. Хавсралт

Гэрэл зураг

| № | Тайлбар | Зураг | Команд |
|---|----------------|-------|--|
| 1 | Ерөнхий байдал | | Тайлбар засах Устгах |
| 2 | Араас | | Тайлбар засах Устгах |
| 3 | Хадаг | | Тайлбар засах Устгах |
| 4 | | | Тайлбар засах Устгах |

[Зураг нэмэх](#)

ДУРСГАЛЫН ХАДГАЛАЛТ
ХАМГААЛАЛТЫН БАЙДЛЫН
МЭДЭЭЛЭЛ ЦУГЛУУЛАХ
МАЯГТ

| Дурсгалт газрын хадгалалт, хамгаалалтын байдал | | | |
|--|--|-------------------------------|-------------------------|
| 9 | Дурсгалт газрыг гэрээгээр хариуцаж байгаа иргэн, аж ахуй нэгж байгаа эсэх: | <input type="checkbox"/> Тийм | <hr/> <hr/> <hr/> <hr/> |
| | | <input type="checkbox"/> Үгүй | |
| 10 | Хашаа, хайстай эсэх: | <input type="checkbox"/> Тийм | <hr/> <hr/> <hr/> <hr/> |
| | | <input type="checkbox"/> Үгүй | |
| 11 | Хашаа, хайс нь дурсгалд эрсдэл дагуулж буй эсэх: | <input type="checkbox"/> Тийм | <hr/> <hr/> <hr/> <hr/> |
| | | <input type="checkbox"/> Үгүй | |
| 12 | Хашаа, хайс бүрэн бүтэн эсэх : | <input type="checkbox"/> Тийм | <hr/> <hr/> <hr/> <hr/> |
| | | <input type="checkbox"/> Үгүй | |
| 13 | Хаяг тайлбартай эсэх: | <input type="checkbox"/> Тийм | <hr/> <hr/> <hr/> <hr/> |
| | | <input type="checkbox"/> Үгүй | |
| 14 | Кадастрын хэмжилт хийсэн эсэх: | <input type="checkbox"/> Тийм | <hr/> <hr/> <hr/> <hr/> |
| | | <input type="checkbox"/> Үгүй | |
| 15 | Газрын кадастрын системд бүртгэгдсэн эсэх: | <input type="checkbox"/> Тийм | <hr/> <hr/> <hr/> <hr/> |
| | | <input type="checkbox"/> Үгүй | |

1. Чулуун зэвсэг, үйлдвэрлэлийн ул мөр бүхий дурсгалт газар

| Гэмтлийн мэдээлэл | | | | | |
|--------------------------------|---|--------------------------|--------------------------|--------------------------|--------------------------|
| № | Гэмтлийн төрөл | Гэмтэлгүй | 10% хүртэл | 10-50% | 50%-с дээш |
| 1 | Дурсгалт (олдворт) газраас элс шороо авсан эсэх | <input type="checkbox"/> | <input type="checkbox"/> | <input type="checkbox"/> | <input type="checkbox"/> |
| 2 | Газар тариаланд өртсөн эсэх | <input type="checkbox"/> | <input type="checkbox"/> | <input type="checkbox"/> | <input type="checkbox"/> |
| 3 | Орон нутгийн чанартай замд өртсөн эсэх | <input type="checkbox"/> | <input type="checkbox"/> | <input type="checkbox"/> | <input type="checkbox"/> |
| 4 | Суурьшлын бүс, газар олголтод өртсөн эсэх | <input type="checkbox"/> | <input type="checkbox"/> | <input type="checkbox"/> | <input type="checkbox"/> |
| 5 | Жуулчны баазтай ойр эсэх | <input type="checkbox"/> | <input type="checkbox"/> | <input type="checkbox"/> | <input type="checkbox"/> |
| 6 | Хог хаясан эсэх: | <input type="checkbox"/> | <input type="checkbox"/> | <input type="checkbox"/> | <input type="checkbox"/> |
| Дэлгэрэнгүй мэдээлэл: _____ | | | | | |



2. Хадны зураг, тамга, тэмдэг, бичгийн дурсгал



| Гэмтлийн мэдээлэл | | | | | |
|--------------------------------|---|--------------------------|--------------------------|--------------------------|--------------------------|
| № | Гэмтлийн төрөл | Гэмтэлгүй | 10% хүртэл | 10-50% | 50%-с дээш |
| 1 | Ховхорч унасан, зарим хэсэг нь алга болсон эсэх | <input type="checkbox"/> | <input type="checkbox"/> | <input type="checkbox"/> | <input type="checkbox"/> |
| 2 | Өгөршсөн эсэх | <input type="checkbox"/> | <input type="checkbox"/> | <input type="checkbox"/> | <input type="checkbox"/> |
| 3 | Хагарал, цууралттай эсэх | <input type="checkbox"/> | <input type="checkbox"/> | <input type="checkbox"/> | <input type="checkbox"/> |
| 4 | Биологийн бохирдолтой (Хаг, сангас, ургамал...г.м) эсэх | <input type="checkbox"/> | <input type="checkbox"/> | <input type="checkbox"/> | <input type="checkbox"/> |
| 5 | Эрдэсжилтэй (Хадан дээр шохойжилт үүссэн) эсэх | <input type="checkbox"/> | <input type="checkbox"/> | <input type="checkbox"/> | <input type="checkbox"/> |
| 6 | Өөх, тос түрхсэн (Хүний үйл ажиллагаа) эсэх | <input type="checkbox"/> | <input type="checkbox"/> | <input type="checkbox"/> | <input type="checkbox"/> |
| 7 | Будаж балласан (Хүний үйл ажиллагаа) эсэх | <input type="checkbox"/> | <input type="checkbox"/> | <input type="checkbox"/> | <input type="checkbox"/> |
| 8 | Сийлж сүйтгэсэн (Хүний үйл ажиллагаа) эсэх | <input type="checkbox"/> | <input type="checkbox"/> | <input type="checkbox"/> | <input type="checkbox"/> |
| Дэлгэрэнгүй мэдээлэл: _____ | | | | | |

Дурсгалын үнэлгээ

| Гэмтлийн мэдээлэл | | | | | |
|---|---|-------------------------------------|-------------------------------------|-------------------------------------|-------------------------------------|
| № | Гэмтлийн төрөл | 0 | 1 | 2 | 3 |
| | | Гэмтэлгүй | 10% хүртэл | 10-50% | 50%-с дээш |
| 1 | Дурсгалт (олдворт) газраас элс шороо авсан эсэх | <input type="checkbox"/> | <input checked="" type="checkbox"/> | <input type="checkbox"/> | <input type="checkbox"/> |
| 2 | Газар тариаланд өртсөн эсэх | <input type="checkbox"/> | <input type="checkbox"/> | <input checked="" type="checkbox"/> | <input type="checkbox"/> |
| 3 | Орон нутгийн чанартай замд өртсөн эсэх | <input type="checkbox"/> | <input type="checkbox"/> | <input type="checkbox"/> | <input checked="" type="checkbox"/> |
| 4 | Суурьшлын бүс, газар олголтод өртсөн эсэх | <input type="checkbox"/> | <input checked="" type="checkbox"/> | <input type="checkbox"/> | <input type="checkbox"/> |
| 5 | Жуулчны баазтай ойр эсэх | <input checked="" type="checkbox"/> | <input type="checkbox"/> | <input type="checkbox"/> | <input type="checkbox"/> |
| 6 | Хог хаясан эсэх | <input type="checkbox"/> | <input type="checkbox"/> | <input checked="" type="checkbox"/> | <input type="checkbox"/> |
| Тоон дүнгийн нэгтгэл: | | 0 | 2 | 4 | 3 |
| <input type="checkbox"/> 0-4 Сайн; <input checked="" type="checkbox"/> 5-9 Дунд; <input type="checkbox"/> 10-14 Муу; <input type="checkbox"/> 15-18 Маш муу | | | | | |

Дурсгалын хадгалалт хамгаалалтын үнэлгээг

Сайн

Дунд

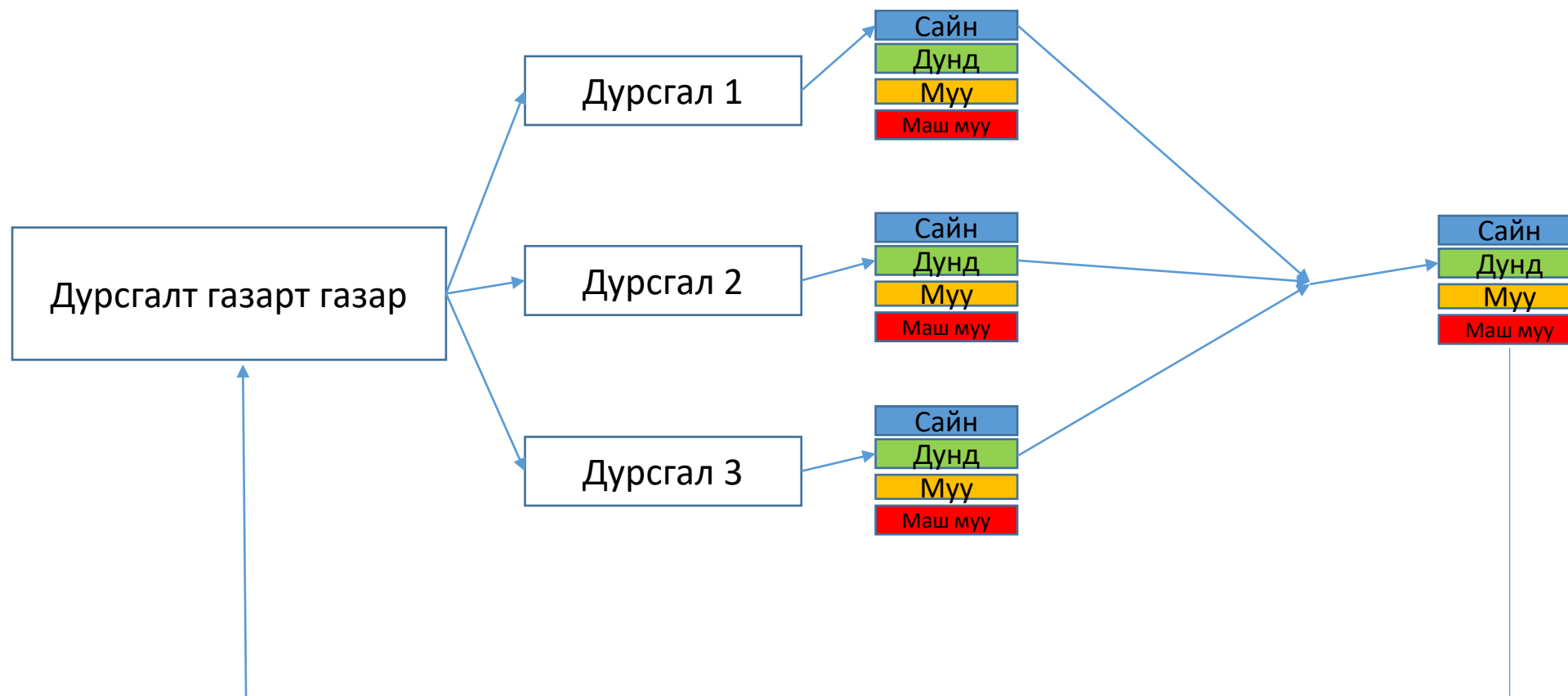
Муу

Маш муу

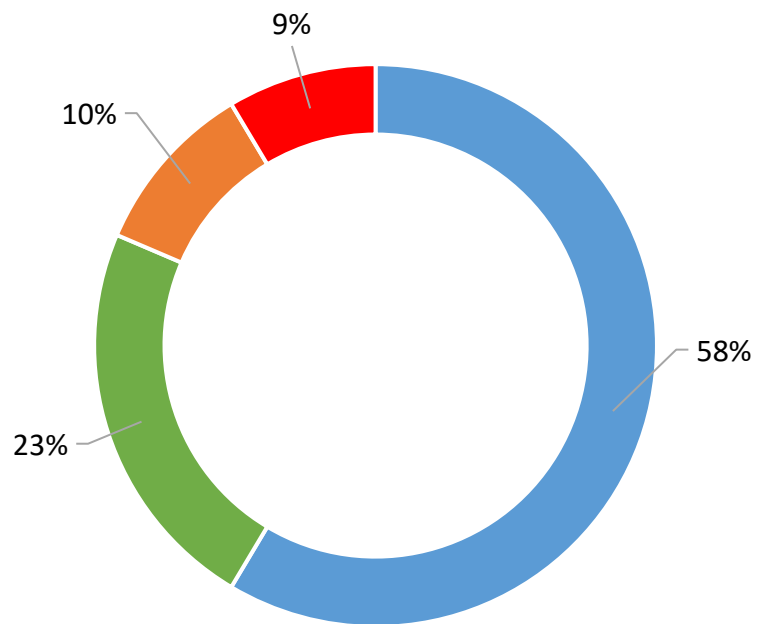
ГЭСЭН

4 шатлалаар дүгнэнэ.

Дурсгалт газрын үнэлгээ

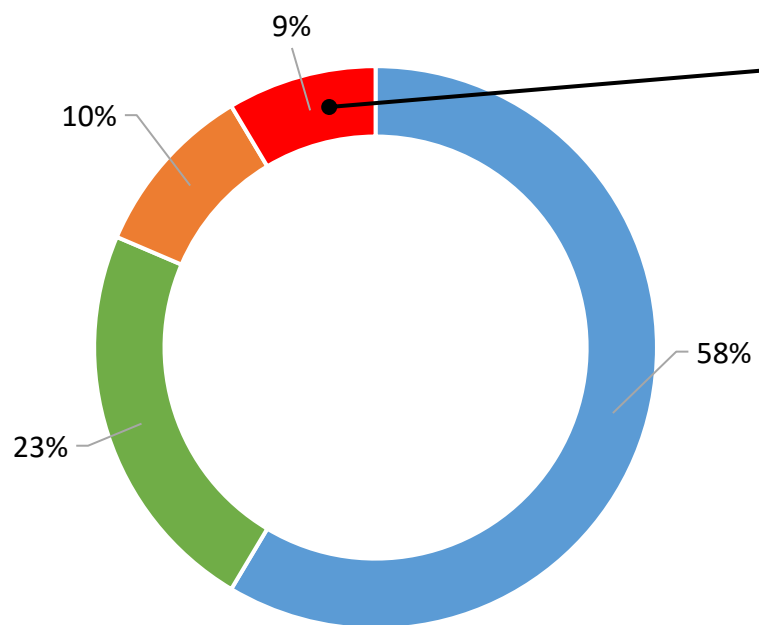


УЛС, АЙМГИЙН ХАМГААЛАЛТАД БАЙХ ТСҮХД-
ЫН ХАДГАЛАЛТЫН НӨХЦӨЛ БАЙДЛЫН
ҮНЭЛГЭЭ



■ Сайн ■ Дунд ■ Муу ■ Маш муу

УЛС, АЙМГИЙН ХАМГААЛАЛТАД БАЙХ ТСҮХД- ЫН ХАДГАЛАЛТЫН НӨХЦӨЛ БАЙДЛЫН ҮНЭЛГЭЭ



■ Сайн ■ Дунд ■ Муу ■ Маш муу


1. Луу гүний хүрээний цогчин дуган
2. Дойтын толгойн туурь
3. Ямаат Улааны уулын хүн чулуун хөшөө
4. Хар балгас
- ...

Удирдлага, зохион байгуулалт



ХҮРЭХ ҮР ДҮН:

1. Тооллогод хамрагдсан нийт дурсгалын хадгалалт хамгаалалтын нөхцөл байдлын нэгдсэн үнэлгээ хийх;
2. Өмнөх тооллогын бүртгэлд залруулга, нэмэлт хийх;
3. Хашаа, хайсаар хамгаалагдсан дурсгалт газрын төрөл, тоон дүн;
4. Дурсгалт газрыг гэрээгээр хариуцаж байгаа иргэн, аж ахуй нэгж байгууллагын тоон дүн;
5. Кадастрын хэмжилт хийсэн дурсгалт газрын төрөл, тоон дүн;
6. Газрын кадастрын системд бүртгэгдсэн дурсгалт газрын төрөл, тоон дүн;
7. Хаяг тайлбартай дурсгалт газрын төрөл, тоон дүн;
8. Дурсгалт газар дахь дурсгалын эвдрэл гэмтлийн төрөл тус бүрийн тоон дүн, хувь (дурсгалын 7 төрөл тус бүрээр);
9. Тооллогын мөрөөр цаашид авах арга хэмжээний санал боловсруулах;
10. Дурсгалыг зүй зохистой ашиглах, соёлын аялал жуулчлал, бүтээлч үйлдвэрлэлээр дамжуулан эдийн засгийн эргэлтэд оруулах;
11. Залуу хойч үе, олон нийтийг соёлын өвийн мэдлэгийг дээшлүүлэх, соён гэгээрүүлэх сургалт, сурталчилгааны баримт эх хэрэглэгдэхүүнээр хангагдах г.м.



АНХААРАЛ ХАНДУУЛСАНД БАЯРЛАЛАА